



Nordsjøvegen®

NORGES  
MEST ATTRAKTIVE  
REISERUTE

# NORDSJØVEGEN MAGASINET 2019

Reis i vikingenes fotspor og opplev den spektakulære naturen og kulturen langs kysten av Sør-Vestlandet. Et eventyr som kan gjøres på en dag, en uke eller en måned.



KRISTIANSAND

MANDAL

FLEKKEFJORD

SOKNDAL

EIGERSUND

HÅ

KLEPP

SOLA

RANDABERG

STAVANGER

RENNESØY

BOKN

KARMØY

HAUGESUND



Nasjonale turistveger  
Norwegian Scenic Routes

[www.nordsjovegen.no](http://www.nordsjovegen.no)

# INNHOOLD

<b>KART</b>	<b>5</b>	<b>FLEKKEFJORD</b>	<b>19</b>	<b>SOLA</b>	<b>26</b>	<b>KARMØY</b>	<b>32</b>
<b>14 PERLER PÅ EN SNOR</b>	<b>6</b>	JETTEGRYTENE HOLLENDERBYEN DRESINSYKING		SOLASTRANDEN SOLA RUINKYRKJE FLYHISTORISK MUSEUM		AVALDSNES ÅKRASANDEN NORDVEGEN HISTORIESENTER	
<b>VIKINGEN</b>	<b>8</b>	<b>SOKNDAL</b>	<b>20</b>	<b>RANDABERG</b>	<b>27</b>	<b>HAUGESUND</b>	<b>34</b>
<b>RAMSALTE OPPLEVELSER</b>	<b>10</b>	SOGNDALSTRAND HELLEREN JØSSINGFJORD		VISTEHOLA TUNGGENES FYR VISTNESTUNETS MUSUMSGÅRD		HARALDSHAUGEN TYSVÆR HAUGESUND RÅDHUS	
<b>NORDSJØVEGEN PÅ SYKKEL</b>	<b>12</b>	<b>EIGERSUND</b>	<b>22</b>	<b>STAVANGER</b>	<b>28</b>	<b>KART</b>	<b>36</b>
<b>KRISTIANSAND</b>	<b>17</b>	TREHUSBEBYGGELSE EIGERØY FYR TROLLPIKKEN		ØVRE HOLMEGATE KONSERTHUSET NORSK OLJEMUSEUM		MED REFERANSER TIL OVERNATTING OG OPPLEVELSER	
BYSTRANDA POSEBYEN KILDEN KULTURHUS		<b>HÅ</b>	<b>24</b>	<b>RENNESØY</b>	<b>30</b>	<b>OVERNATTING OPPLEVELSER</b>	<b>37</b>
<b>MANDAL</b>	<b>18</b>	OBRESTAD FYR HÅ PRESTEGÅRD JÆRMUSEET		SØRBØ KIRKE SELSNESET UTSTEIN KLOSTER		<b>NASJONAL TURISTVEG JÆREN</b>	<b>46</b>
SJØSANDEN GÅTGATEN I SENTRUM VIGELAND HUS		<b>KLEPP</b>	<b>25</b>	<b>BOKN</b>	<b>31</b>	<b>MAGMA UNESCO GEOPARK</b>	<b>48</b>
		BORESTRANDA BØLGESURFING TINGHAUG		BOKNAFJELL KLEPP FESTNINGSANLEGG SUNNALANDSSTRAUMEN			

## DEN FLOTTESTE KJØREOPPLEVELSEN MELLOM KRISTIANSAND OG HAUGESUND FÅR DU VED Å FØLGE NORDSJØVEGEN - REISERUTEN LANGS HAVET, SOM ER CA 450 KM.

### KRISTIANSAND MOT VEST

Følg E39 fra Kristiansand, retning Vågsbygd. Følg så FV 456 videre til Søgne. Følg deretter FV204 til du kommer til E39 igjen. Ta så retning Flekkefjord. Denne følger du til Mandal sentrum. Videre til Sånnum og følg Hogganvikveien via Lunde til du igjen kommer inn på E39. Følg så E39 retning Flekkefjord. Kjør til rundkjøring i Vigeland med symbolet «Lindesnes Fyr». Ta Rv460, til Lindesnes Fyr. Kjør ca. 15 km, til en kommer til Spangereid. Her følger du Fv401 til Lyngdal. Videre følges Fv43 til Farsund. Fv43 følger du retning Vanse og Lista Fyr. Kjør så litt tilbake og ta opp til venstre og følg Rv463 til Vanse. Her kommer en inn på Fv43 og kjør denne til du får Fv465 og skilt til Åpta. Der kommer du inn på E39 som du følger til Flekkefjord sentrum. Herfra følger du Fv44 mot Sokndal og til Egersund. Følg Fv44 til Vigre i Hå. Der tar du Fv507 og skilt til Orre, venstre side. Følg Fv510 til du kommer til Bore. Følg så skilt retning Sola. Ved Tjelta tar du til venstre ved skilt Vigdel. Følg skilt til Ølberg til venstre, og første veg til høyre. Kjør til T-kryss der du tar til venstre, kjører mellom flyplassen og havet og fortsetter til du møter Rv509 og tar på ny av til venstre. Når du kommer til Stavanger, skal du følge skiltene for E39, retning Haugesund. Du følger nå E39 gjennom undersjøiske tunneler til Rennesøy og til ferje fra Mortavika som går til Arsvågen på Bokn. Når en har passert Vestre og Austre Bokn følger en E39 til en tar av til Rv47

retning Karmøy og Haugesund. Midt i den undersjøiske tunnellen følger en skilt Haugesund på Rv47. Vi anbefaler at en tar en avstikker til Karmøy og Skudeneshavn.

### HAUGESUND MOT SØR

Følg Fv47 fra Haugesund retning Karmøy / Skudeneshavn. Følg skilt Rv47 til Stavanger. Vi anbefaler at en tar en avstikker til Karmøy / Skudeneshavn. Følg E39 videre gjennom Bokn, hvor en tar ferje fra Arsvågen til Mortavika på Rennesøy. Følg så videre E39 retning Stavanger. I Stavanger tar du til høyre på Rv509 mot Sola. På Sømme ta av til høyre mot Sola Flyplass og kjør mellom stranden og flyplassen til neste veikryss. Her til høyre mot Ølberg og følg så skilting mot Tjelta der du møter Rv510. Ta til høyre mot Klepp. Etter Bore kirke møter du Fv507 og tar til høyre mot Orre. Herfra følger du Fv44 mot Egersund og Sokndal helt til Flekkefjord. Så følger du E39 til Kvinesdal. Rett etter brua tar du til høyre på Fv465, retning Farsund. Følg så skilt til Åpta og videre til Farsund. Herfra Fv43 til Lyngdal. I Alleen følger du skilt til høyre som angir Spangereid. Der møter du Fv460 som går til Lindesnes Fyr. Videre østover følg Fv460 til Vigeland sentrum og ta inn på E39 mot øst Og følg skilt retning Kristiansand. Følg så skiltanvisningene fram til Mandal sentrum. Så følger du E39 mot øst og tar til høyre ved skiltet Tregde. Følg skilt mot Valand, men ta av til høyre ved Hårkmark kirke og følg skilt til Ålo og Lunde. Du kjører under E39, så straks til høyre og du møter Fv456. Ta denne mot høyre og følg den helt til Kristiansand.

# Vær på Lista

## ÆRLIG NATUR, KUNST & KULTUR

Kom for fuglene, bølgene, lyset  
strendene, den flau viden  
– eller stormkastene.

**UANSETT VÆR, VELKOMMEN!**



Besøksenter  
våtmark

Lista

LISTA FIR



listafyr.no

post@listafyr.no

#listafyr #visitarsund

Fyrveien 70, Farsund, Norge



**LEDER:**

# Nordsjøvegen leder deg til de vakreste perlene langs Sørvest-kysten av Norge

**Reiseruten langs havet. To eller fire hjul. Det spiller ingen rolle. Tenk deg det motsatte av ensformighet, og du vet hva Nordsjøvegen har å gi deg. En reiserute langs havet, fra Kristiansand i sør til Haugesund i nord.**

Nordsjøvegen er ingen halsende motorvei, selv om en kan klare reiseruten på mindre enn en dag. Nordsjøvegen er først og fremst ferieveien for deg som vil oppleve noe annet enn fartsetapper og trailere i full fart. Nordsjøvegen er mangfold. Sørlandet er sol og sjø langs strender og svaberg. Kommer du lenger vest til Fedafjorden eller Jøssingfjord får du først og fremst forsmaken på steile Fjord Norge. Så mildner landskapet igjen. Under Jærens vide himmel, bølger grønne enger med milevis av steingjerder og sandstreder. Østenfor Stavanger skjærer Lysefjorden mellom stupbratte fjellsider, nord for Boknafjorden ligger det åpne kystlandskapet med knauser og milde gressganger og her ligger Avaldsnes - Norges første hovedstad. Om du velger å begynne reisen på det blide Sørlandet eller det ville Vestlandet; det finnes egentlig ingen unnskyldning for å kjede seg langs Nordsjøvegen. Noe skjer. Alltid.



- Turistforeningshytte, betjent
- ◻ Turistforeningshytte, selvetjent
- ⬜ Turistforeningshytte, ubetjent
- ⋯ Merket fotrute



Distanser	Lengde	Estimert kjøretid
Kristiansand - Mandal	57 km	1 T 15 min
Mandal - Flekkefjord	154 km	2 T 45 min
Flekkefjord - Sokndal	37 km	35 min
Sokndal - Nærbø	73 km	1 T 15 min
Nærbø - Stavanger	57 km	1 T 15 min
Stavanger - Haugesund	75 km	1 T 15 min
Total lengde	453 km	



# 14 PERLER PÅ EN SNOR

Nordsjøvegen byr på et stort mangfold av opplevelser langs hele reiseruten. Bruk en dag, en uke eller en måned. Uansett hvor lang din reise blir, vil du oppleve et stort mangfold av opplevelser.

**Her ligger de, bygdene og byene langs Sørvest-Norges kyst, akkurat som de har gjort i hundrevis av år.**

Stundom kan det virke som at tiden har stått stille og at disse små stedene langs kysten ikke har oppdaget den iherdige utviklingen som ellers raser verden rundt.

Hvitmalte trehus, fargeglade båtstøer og sjøbuer, gårdsbruk og bygde-sentrum langs hele kysten.

Det er en karakteristisk arkitektur man finner langs kysten av Sørnorge, og kystkulturen med sine tradisjoner går flere hundre år tilbake og gjør seg fremdeles gjeldende mange steder i dagens mange kystsamfunn.

14 utvalgte stoppesteder danner Nordsjøvegen reiserute. Og her finner du det meste du kan ønske deg av en ferie. Shopping i koselige nisjebutikker, trange gater, små caféer og restauranter, hoteller med særpreg, naturen

som strekker seg fra kilometervis lange strender til gammel skog, fjelltopper og kulturlandskap, festivaler, konserter, teater og ballett.

Opplevelsene ligger som perler langs hele reiseruten, for både voksne og barn. Ett tips er å bruke litt tid, og mange stopp, mest fordi naturen er så overveldende vakker. Nordsjøvegen leder deg på en reise i et herlig mangfold, og et spennende stykke Norge.



# SKJÆRGÅRDSIDYLL PÅ SØRLANDET





Vikingene  
herjet mellom år  
800 - 1050

# VIKINGEN

De kom brått og voldsomt, vikingene. De satte skrekk i velatablerte samfunn som nok var vant med krig, men slett ikke til den overraskelsetaktikken vikingene brukte.

Ofte foregikk erobringen etappevis. Vikingene kunne slå seg ned på et sted og bli der noen år, til og med en generasjon, før de fortsatte å erobre seg videre i verden. Årsaken, mener mange, kunne være mangel på dyrkbar jord. I Norge var det særlig fra Vestlandet de drog ut på sine ferder. Mange vikinger ble styggrike på røvet gods.

Gjennom dristige kamper mot andre vikinger eller andre lands hær ga stor heder hjemme i Norge. Dette telte like mye som gods og gull. Vikingene hadde enorm fysisk og psykisk styrke. Deres ukuelige pågangsmot, deres vilje til seier, deres tekniske begavelse, og evne til å organisere overalt hvor de slo seg ned. Men medaljen hadde en bakside. Blodrusen grep dem når de hoppet i land fra skipene med dragehodene og det fløt strømmer av blod der de fór frem.

Vi har et mangfold av beretninger som forteller om deres fremferd og suverne menneskeforakt.

Vikingene var ikke bare hensynsløse krigere, men også flinke handelsmenn, administratorer og håndverkere som jobbet med metall eller tre og lagde vakre smykker og gjenstander som har overlevd helt til i dag.

De var naturligvis også dyktige skipsbyggere og sjøfarere, noe flere utgravninger har gitt oss håndfaste bevis på.

Dessuten var vikingene blant Europas beste historiefortellere, og de norrøne sagaene fascinerer stadig nye generasjoner i både Norge og resten av verden.

**KVINNEMAKT** Husfruen på gården var en mektig person. Hun regjerte når mannen var bortreist. Kvinnens arbeid og sosiale posisjon var først og fremst knyttet til familien og gården. Symbol på dette finner vi i nøkkelen til gården som hun ble gravlagt med.

Vi kjenner lite til oppskrifter fra vikingtiden, men vet en del om hvilke råvarer vikingene hadde gjennom arkeologiske utgravninger. Det er blant annet funnet «rester» av mat i

kokekar og avfallshauger. Noen er også omtalt i skrifter fra vikingtiden. Til hverdags spiste vikingene ofte grøt og supper/gryter. Kjøtt var til fest.

**Det finnes mange funn og severdigheter etter vikingene langs Nordsjøvegen. Se mer her: [www.nordsjovegen.no](http://www.nordsjovegen.no)**

**Vi anbefaler:**

**VIKINGFESTIVAL I VIKINGENES HJEMLAND**

På historisk grunn kan du være med på vikinggilder, studere vikingers dagligliv og besøke vikingmarkeder. Sagafortellinger, tevinger, dramatiske innslag, dans og matservering er noen av aktivitetene. Se mer her: [www.vikingfestivalen.no](http://www.vikingfestivalen.no)

**VIKING FOR EN DAG** På Avaldsnes kan du være «Viking for en dag», kle deg ut og delta i aktiviteter. Hvordan var livet i vikingtiden? Hva kan vi lære om fortiden ved å studere det som arkeologene graver opp av jorda? [www.opplevavaldsnes.no](http://www.opplevavaldsnes.no)





HARALDSHAUGEN, HAUGESUND

## HARALDSHAUGEN

Haraldshaugen, lokalt kjent som Haraldsstøtta, er Norges riksmonument. Monumentet ble reist i 1872 til minne om Harald Hårfagre og hans samling av Norge til ett rike.



OLAVSKIRKEN PÅ KARMØY



VIKINGGARDEN

## JOMFRU MARIA SYNÅL

Sagnet forteller at dommedag inntreffer når toppen av «synålen» treffer kirkeveggen. I skjul av nattermørket hugget prestene biten av toppen, og reddet slik verden fra undergang. Avstanden mellom bautaen og kirken er i dag målt til 9,2 cm...



Kiting  
hele året langs  
Nordsjøvegen

# RAMSALTE OPPLEVELSER

Barbeint vandring i skjæringspunktet  
der hav møter land, gir kropp og sjel en helt spesiell ro.

Langs Nordsjøvegen ligger strendene innbydende på rekke og rad. De evigrullende bølgende har slått innover sanden og rullesteinene siden tidens morgen. Helt fra Sørlandet og opp langs hele kysten, men noen små avbrekk, ligger de der.

Å gå på en strand er som å gå i naturens senter. Havet gir energi og vitalitet. Tilstedeværelsen fra havet skaper harmoni og balanse, gir en egen ro. Men, temperamentet er også der - mild som i sommerens lette bris eller ilter, bestemt og faretruende når hissige saltvannsspylende bølger slår innover land. I denne utgaven av Nordsjøvegen presenterer vi tre av alle våre fantastiske strender:

**SJØSANDEN** Kanskje Norges mest kjente badestrand? Sjøsandens er ca. 800 m, og ligger som et smilebelte ved innseilingen til Mandal.

**SOLASTRANDEN** Solastranden har blitt kåret til en av verdens vakreste strender av Sunday Times! Et populært utfarts- og badeområde, og område for vind- og vannsport. Stranden er en 2,3 km lang sandstrand med sanddyner.

**ÅKRASANDEN** Åkrasanden ble kåret til Norges flotteste strand i 2014. Det kilometerlange strandområdet på Åkra består egentlig av 8 strender og inviterer til hvit sand og rent klart vann. En natur- og kultursti knytter strandområdet

sammen med Ferkingstad, 2-3 km lenger sør, en flott vandring som byr på særegen sandvegetasjon og spennende historiske spor. Åkrasanden er også kjent for plantelivet som finnes der.

I området finner du både typiske sanddynearter og mer sjeldne blomster som bare finner vokseplass noen få steder i landet. Til tider finner du også et rikt fugleliv på Åkrasanden. Trekkfugl har området som rasteplass. Her finner den mat i tangen som blir skylt inn og legger seg på strendene.





BYSTRANDA, KRISTIANSAND

Foto: Torbjørg Kjøne



FERKINGSTAD/ÅKRASANDEN

Foto: Per Inge Eriksen

**BYSTRANDA I KRISTIANSAND**

Shoppe, sol og bading - nesten som i Barcelona. Sandstrand, klatrenett, lekeplass, fiskeplasser, strandvolley, bocciabaner, skateramper, baderampe for funksjonshemmede og is kiosk. I tillegg ligger badelandet og hotell midt på stranda. Bystranda har blått flagg.



NESVÅG SOKNDAL

Foto: Eilund Strand/Region Hordaland



Foto: Ørjan Baugstad Varsen



GRØNNES FLEKKEFJORD

Foto: Peder Austevoll/Visit Smørum



Foto: Ørjan Baugstad Varsen



Opplevelsene  
helt tett på

# NORDSJØVEGEN PÅ SYKKEL!

Finne rytmen. Drive avsted på asfalt og grusbelagte veier. Gjennom skog, over åser og åpent landskap. Kjenne vinden leke med håret og lukten av salt sjø.

Nordsjøvegen på sykkel er en fantastisk måte å oppleve Sør-Vestlandet på. Reisen blir en opplevelse i seg selv og man får både mental og fysisk trening.

Sykelruten hele veien fra Kristiansand til Haugesund gir deg muligheten til å dra til skjær-gård og fjorder og til småbyer og storbyer i naturskjønne omgivelser.

## OPPLEVELSER OG AKTIVITETER PÅ VEIEN

Du finner et hav av aktiviteter langs reiseruten. Her er opplevelser for familien, for den eventyrlystne, for naturelskeren og kulturentusiastene.

Havfiske, rafting, vandring, konserter, ballett, og festivaler, museum og bading på vidstrakte hvite strender, er bare noen av de utallige tilbudene du vil finne på denne reiseruten. Shopping i storbyen betyr stort utvalg og shopping i småbyen betyr at du kan få med deg de spesielle suvenirne og nisjebutikkene.

## OVERNATTING

Du kan overnatte på fyr, historisk hotell, eller kanskje du vil bo i telt? Langs hele Nordsjøvegen finner du nydelig små hoteller, bed & breakfast, hytteutleie og campingplasser, alltid vakkert plassert i naturskjønne omgivelser, eller i ett bysentrum omgitt av karakteristisk arkitektur. Vi anbefaler at dere booker overnatting i god tid.

## BESPISNING

De kulinariske eventyrene er en del av hele opplevelsen. Det finnes gode restauranter med lokale delikatesser og internasjonalt inspirerte menyer. Eller du kan velge den lokale varianten; kjøpe ferske reker, loff og majones og finne et skjær eller en benk og se utover havet mens du nyter måltidet.

Selv småbyene - og kanskje spesielt dem - har hyggelige kafeer og restauranter, og langs veien vil spisestedene overraske deg med noe helt nytt.

En tur langs Nordsjøvegen på sykkel er et eventyr som kan gjøres på et par dager, en uke eller en måned.





Foto: Magma Geopark

GEOBIKE I MAGMA UNESCO GEOPARK



Foto: Ierle Røkke / Nordic Lite AS - Visnor.no

SYKKELTUR I MANDAL



Foto: Rune Helleisen

JÆREN

**NORGES RÅESTE RASTEPLASS**

I Jøssingfjord, Sokndal, finner du Norges råeste rasteplass i den nedlagte tunnelen. Spektakulær utsikt og mulighet for overnatting. Mer info på [www.nordsjovegen.no](http://www.nordsjovegen.no)



Foto: Janhoye Christoffersen

TUNNELSTUO SOKNDAL



DEL DINE  
FERIEMINNER  
MED OSS PÅ  
INSTAGRAM.

#NORDSJØVEGEN



# FØLG OSS



FACEBOOK  
[facebook.com/nordsjovegen](https://facebook.com/nordsjovegen)



INSTAGRAM  
[@nordsjovegen](https://instagram.com/nordsjovegen)



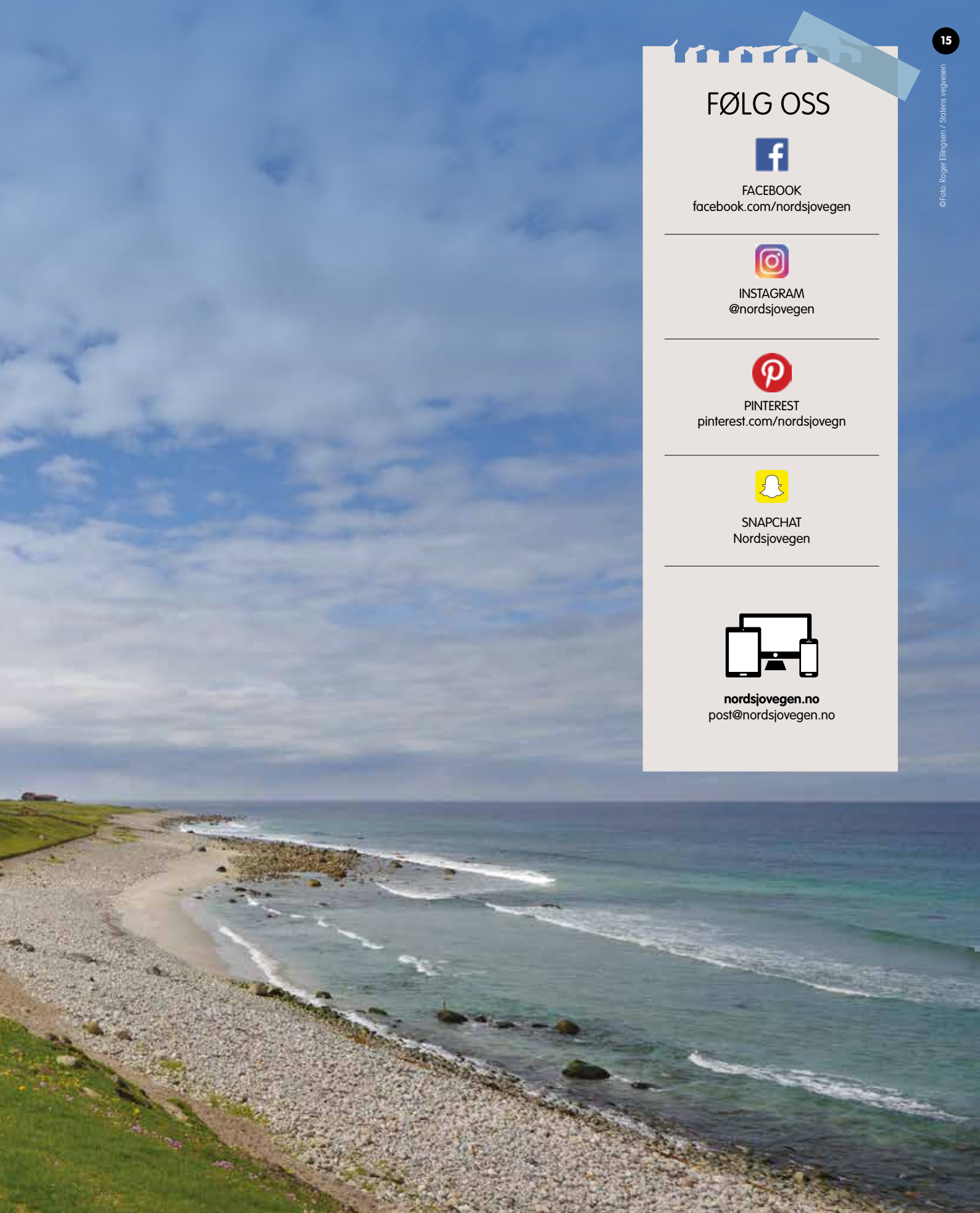
PINTEREST  
[pinterest.com/nordsjovegn](https://pinterest.com/nordsjovegn)



SNAPCHAT  
Nordsjovegen



[nordsjovegen.no](https://nordsjovegen.no)  
[post@nordsjovegen.no](mailto:post@nordsjovegen.no)









KRISTIANSAND TURISTINFORMASJON  
Rådhusgt. 18, 4611 Kristiansand  
turistinformasjon@kristiansand.kommune.no  
Tlf.: 38 07 50 00  
Åpent hele året, [www.visitkrs.no](http://www.visitkrs.no)



Foto: Vidar Mølleksen

SKJÆRGÅRDEN



Foto: Svein Tjøstheim

17



lynx Dyreparken / Foto: Dyreparken

# KRISTIANSAND

Barnas ferieparadis! Kristiansand er Sørlandets hovedstad. Hit er det enkelt å komme og lett å trives. Kristiansand har i årtier vært nordmenns favoritt destinasjon for ferie og rekreasjon, og vi våger å påstå at vi er barnas ferieparadis.

## OPPLEVELSER :

Kristiansand er stappfull av opplevelser for små og store. Mest kjent er Dyreparken og Kaptein Sabeltann, Kardemommeby og Hakkebakkeskogen. Men her finnes også Aquarama, et nytt og flott badeland på selveste Bystranda. Aquarama er et anlegg for folkehelse og velvære og tilbyr aktiviteter i vann og på land. Videre har Høyt & Lavt klatrepark etablert seg som byens råeste lekeplass. Byen er definert som Barnas By, her er det utallige muligheter til gode opplevelser!

## STRAND- PROMENADEN :

Ta en vandring langs den nydelige Strandpromenaden, blant småbåter i båthavnen og kunst langs veien. Ta en tur innom Festningen og få utsikt over Østre Havn. Promenaden kan ende på Fiskebrygga i Vestre Havn, der man kan kjøpe deilig sjømat, bare nøye seg med smaksprøver, eller sitte på bryggekanalen med en iskrem mens båtlivet glir forbi gjennom Gravanekanalene.

## KULTUR :

Lenger ut på brygga på Odderøya ligger Kilden Teater- og Konserthus, et praktbygg som rommer våre fremste kulturinstitusjoner som Opera Sør, Agder Teater og Kristiansand Symfoniorkester. Kilden tilbyr gratiskonserter i foajeen hver dag kl.13.00, unntatt søndager, sommeren igjennom.

## HAV OG HEI :

Naturopplevelsene finnes tett på byen Kristiansand. Odderøya i det sydvestlige hjørnet og Baneheia i nordøst byr på flotte turstier, fine badeplasser og både natur og kultur. Ravnedalen er en praktfull park, anlagt av General Oscar Wergeland og et flott endepunkt etter en tur i Baneheia. Her arrangeres konserter gjennom hele sommeren, gjerne om onsdagene.

Badebåten tar deg ut til øyene om sommeren og MS Øya tar deg gjennom Blindleia helt til Lillesand. Skjærgården vår bare MÅ oppleves.

## SHOPPING :

Sørlandssenteret er Norges største kjøpesenter og befinner seg like ved Dyreparken. I Kvadraturen, byens sentrum, finnes et rikholdig

utvalg av butikker av ulike slag. Markensgata er utgangspunktet for en spennende handel, men ta gjerne en sleng i sidegatene for de mindre butikkene med individuelle særpreget og personlig service. Om sommeren er det gode tilbud på gata utenfor butikkene og første torsdag i juli er det Handelens dag, da kan man gjøre skikkelig gode kjøp!

## UT OG SPISE :

Kristiansand har et vell av restauranter som avspeiler både det kortreiste og lokale samt mat fra alle verdens hjørner. Om sommeren er det ekstra hyggelig å sitte på en av de mange restaurantene på Fiskebrygga og nyte god sjømat eller bare en enkel pizza.

## DET SKJER :

Det arrangeres konserter på Fiskebrygga hver firsdag gjennom sommeren og hver torsdag på Torvet. Disse er svært populære og det er alltid et yrende liv, god musikk og fullt av folk.

Det skjer alltid noe i Kristiansand! Festivaler, sommermarkeder, messer, utstillinger, konserter, forestillinger, idrettsarrangementer og mye mer. Følg med på [www.visitkrs.no](http://www.visitkrs.no) og sjekk kalenderen. Her er det noe for alle!

**TURISTKONTORET FOR LINDESNESREGIONEN**  
 Buen kulturhus, Havnegata 2, 4515 Mandal  
 Tlf.: 38 27 83 00  
 www.visitlindesnes.no



Foto: Terje Røkke, Nørrecliff, VisitSørlandet



Ryvingen fyr / Foto: Ingebjørg Sæviig  
 © VisitSørlandet



Sjøsanden / Foto: Peder Aulund, VisitSørlandet

# MANDAL

Mandal er Norges sydligste by, og en av Sørlandets eldste. Bykjernen er preget av mer enn 700 fredede hvite trehus fordelt på trange gater og smug. Dette bidrar til en koselig, sørlandsk atmosfære.

## OPPLEVELSER :

**SJØSANDEN** Kanskje Norges mest kjente badestrand? Sjøsanden er ca. 800 m, og ligger som et smilebelte ved innseilingen til Mandal.

**BYPARKEN FURULUNDEN** 1300 dekar stor naturpark i gangavstand fra Mandal sentrum. Godt tilrettelagt for rullestolbrukere og barnevogner. Flere flotte sandstrender i området, bl.a. Sjøsanden, Kanelstranda og bade- og aktivitetsparken på Lillebanken.

**SKJERNØY** Her finner vi Norges sydligste bosetting. Flott turterreng med merkede turløyper i nydelige skjærgårdsomgivelser.

**URANIENBORG** Byens beste utsiktspunkt! Flere stier opp fra sentrum. Lysthus og utsiktssikkert på toppen.

**MANDAL KIRKE** Norges største trekirke, innviet i 1821, 1800 sitteplasser. Langkirke i nyklassisk/empirestil. Like ved utgangsdøren henger bildet 'Kristi Opstandelse' malt av vårt bysbarn Adolph Tidemand.

**BYVANDRING** På Turistkontoret får du en folder med kart over interessante steder og bygninger du kan se og besøke. Gratis folder på norsk, engelsk og tysk.

### MANDAL MUSEUM I ANDORSENGÅRDEN

Bymuseet ligger i den staselige Andorsengården fra 1805. Museet har en egen sjøfarts- og fiskeriavdeling som forteller om fiske og redskapsutvikling langs Agder-kysten. Museets kunstsamling viser arbeider av kunstnere som Adolph Tidemand, Amaldus Nielsen, Olaf Isaachsen og Gustav Vigeland. [www.vestagdermuseum.no](http://www.vestagdermuseum.no). Prydhaven ved Andorsengården er restaurert og er en sjelden representant for Sørlandets gamle renessanse-messige kysthager.

**VIGELAND HUS** Barndomshjemmet til de berømte kunstnerne Gustav og Emanuel Vigeland. Daglige omvisninger i barndomshjemmet, grafikkverksted og andre aktiviteter for barn m.m. [www.vestagdermuseum.no](http://www.vestagdermuseum.no).

**RISØBANK** Tidligere sommersted til Lord Salvesen fra Skottland. De karakteristiske bygningene sto ferdig i 1901. Risøbank er i dag en del av det offentlige friområdet Furulunden og har en nydelig sandstrand like nedenfor.

## FYRFERIE :

**RYVINGEN FYR** Store deler av øya Ryvingen inngår i dag i Skjærgårds-parken og på fine sommerdager er øya et svært populært

utfartsmål. Her ligger Norges sydligste fyr, hvor Foreningen Ryvingens Venner tilbyr overnatting i sommersesongen, ellers etter avtale.

**HATHOLMEN FYR** Like utenfor Sjøsanden ligger Hatholmen fyr, som markerer innseilingen til Mandal. Fyrstasjonen ble opprettet i 1867, men har vært ubemannet i mange år. Mandal Kystlag holder stedet i hevd og har lagt til rette med flott brygge med benker og grill nedenfor fyrboligen. Overnatting om sommeren.

## SYKKELFERIE :

**BÅT -/ OG SYKKELUTLEIE** Kontakt turistkontoret for Lindesnesregionen. Tlf 38 27 83 00.

## DET SKJER :

**JUNI**  
27. - 29. Mandaljazz 2019

**JULI**  
Onsdagskonserten – hver onsdag, samt mange andre konserter i byen

**AUGUST**  
8. - 11. Skalldyrfestivalen, Mandal.

Hold deg oppdatert på [www.visitlindesnes.no](http://www.visitlindesnes.no)



FLEKKEFJORD TURISTKONTOR  
Flekkefjord kultursenter SPIRA,  
Elvegaten 1, 4400 Flekkefjord  
Tlf: 38 32 80 81

Sommersesong  
medio juni - medio august, mandag - lørdag  
touristflekkefjord@smaabyen.no  
www.flekkefjord.no  
www.visitorslandet.com

Foto: Peder Austrad

BRUFJELLSHULENE



Små hytter /  
Foto: Visit Sørlandet, Hare

19



Hollenderbyen. Foto: Simen Svogren

# FLEKKEFJORD

Sørlandsidyll mellom bratte fjell.

## OPPLEVELSER :

### DRESINSYKLING PÅ HISTORISKE FLEKKEFJORBANEN

Dresinsyklung er én av Flekkefjords mest populære aktiviteter for både store og små. Den arkitektoniske konstruksjonen av banen er imponerende i seg selv, men man vil også bli betatt av den vakre naturen. Banen smyger seg forbi innsjø, fjord, fjell og bebyggelse. Syklene er tandem og kan ta tre personer. Avgang 2 ganger pr dag hele sommeren. Det kan også bestilles tur resten av året.

Andre opplevelser mens du er her...

- Shopping
- Hollenderbyen og gatekunst
- Kaféer og restauranter

### BRUFJELL OG DE IKONISKE BRUFJELLHÅLENE

Turen til Brufjellvarden er en enestående vandring gjennom gammel skog og kulturlandskap til et av områdets flotteste utsiktspunkter. Lista, Hidra og store deler av kysten ligger for dine føtter. Ta turen videre til Brufjellhålene og stikk innom den vakre lille rullesteinstrand ved Roligheten på veien hjem. Turen bør gjennomføres på en tørr dag. Her må man klatre ned langs bratte fjellsider ved hjelp av kjetting og bolter – det er definitivt verdt det! Andre turmål på ruta...

- Brufjellhålene
- Brufjellsvarden
- Sandviga

### VAKRE OG PITTORESKE HIDRA

Kanskje Nordens vakreste øyparadis, og du finner det rett utenfor Flekkefjord! Her finner du mange spennende attraksjoner å utforske; storslått turterreng, fiskeutsalg, badeplasser,

brukskunst, enestående lokale mat-opplevelser, krigsminner, museum og små klynger av vakker gammel trehusbebyggelse. I Kirkehamn ligger en liten stripe med nydelige små gallerier og butikker hvor man får kjøpt brukskunst, interiør, gaveartikler og en kopp kaffe og litt å bite i. Ring turistkontoret for åpningstider.

Mens du er på Hidra kan du også oppleve...

- Kultursti og storslått utsikt på Hågåsen
- Overnatting i Små hytter
- Kystkultur, brukskunst og lokal mat i Kirkehavn
- Fedrenes Minne museum og de idylliske trehusklyngene i Rasvåg

### HISTORISKE HOLLENDERBYEN

På 15-, 16-, og 1700-tallet bosatte et stort antall hollendere seg i Flekkefjord og livnærte seg på handel med eikeskog, gråstein og hummer. Behovet for råvarer i hjemlandet var enormt. Den dag i dag er det Flekkefjordseik og byggmasse av gråstein fra Flekkefjord som bærer deler av Amsterdam. Hollenderne har også satt sitt preg på Flekkefjord og flekkefjæringen, f.eks. har gamlebyen i Flekkefjord fått kallenavnet Hollenderbyen. På kulturstien får du et innblikk i bydelens historie og utvikling. Hollenderbyen har også blitt et stort utendørs galleri for gatekunst der nye tanker møter gamle tradisjoner. Hvert år introduserer vi nye nasjonale og internasjonale verk og kunstnere som er med og beriker denne vakre bydelen.

Kulturstien kan oppleves kronologisk i henhold til kartet, eller i ditt eget tempo og rekkefølge. Kart kan lastes ned fra [www.flekkefjord.no](http://www.flekkefjord.no) eller hentes på turistkontoret.

Mens du er i Hollenderbyen...

- Krambu og kafé
- Flekkefjord museum

## UT OG SPISE :

Flekkefjord har et godt utvalg i spisesteder, enten du er glad i lokale matopplevelser, husmannskost, steinovnsbakt pizza og sandwich, bruschetts, sushi eller kinamat. På [www.flekkefjord.no/spisesteder](http://www.flekkefjord.no/spisesteder) finner du full oversikt over byens spisesteder.

## SHOPPING :

Flekkefjord er perfekt for shopping. Her ligger over 100 butikker innenfor 5 minutters gange, enten du liker deg i koselige nisjebutikker eller handlesenter.

Besøk [www.flekkefjord.no/shopping](http://www.flekkefjord.no/shopping)

## ANNEN INFO :

Besøk eller gå inn på [listerfriluft.no/friluftsaktiviteter/flekkefjord](http://listerfriluft.no/friluftsaktiviteter/flekkefjord) og få mer informasjon om våre store utvalg av bobil- og båtlegg og ikke minst våre mange badeplasser. Kommer du med sykkel og trenger tur tips, er det bare å ringe oss på turistkontoret.

## DET SKJER :

Gjennom hele året er Flekkefjord spekket med aktiviteter og festivaler for små og store. Barnefestival, Norges eldste rockefestival, folkefester, konserter, teater og mye mer. Se hva som skjer på [www.flekkefjord.no](http://www.flekkefjord.no)



**SOKNDAL TURISTINFORMASJON**  
Gamleveien 20, 4380 Hauge i Dalane  
Tlf.: 51 47 06 00  
postmottak@sokndal.kommune.no

Informasjonsmateriell fås på Joker Åna-Sira,  
Sogndalstrand Kulturhotell,  
YX Sokndal og Bakkaåno Camping & Gjestegard.  
[www.sokndal.kommune.no](http://www.sokndal.kommune.no)  
[www.visitsokndal.no](http://www.visitsokndal.no)  
[www.cittaslow.com](http://www.cittaslow.com)

SOGNDALSTRAND







# SOKNDAL

- det gode liv -

CITTASLOW Sokndal var i 2003 den første kommune i Norden som ble medlem av den internasjonale bevegelsen Cittaslow. Tanken er å bremse litt på jaget, skru ned tempoet og prioritere livskvalitet og det gode liv. Vi har ingen turister - bare gjester! Besøk også de andre nordiske Cittaslowkommunene: Facebook – Nordisk nettverk Cittaslow. Velkommen til det gode liv!

## OPPLEVELSER :

**SOKNDAL KIRKE** Sokndal har en flott trekirke fra 1803 med prekestol og altertavle fra 1600-tallet. Omvisning etter avtale med menighetskontoret, tlf. 51 47 70 03.

**RUGGESTEINEN** på Indre Åmødt er Nord-Europas største bevegelige steinblokk, ca. 74 tonn. Ta turen videre innover på grusveien og du kommer til nedlagte Blåfjell Gruver etter ca. 3 kilometer.

**LILLE PRESTESKJÆR FYR** ligger i havgapet utenfor Rekefjord. Tilgjengelig med båt og merket tursti fra Nordfjord. Fyret kan leies til møter, selskaper og overnatting.

Et annet unikt sted er **HELLEREN** og **JØSSINGFJORD**. To gamle hus fra slutten av 1700-tallet under fjellveggen. Jøssingfjord er kjent fra «Altmark/Cossack-affæren» under 2. verdenskrig. Mange flotte merkede turløyper i området. Jøssingfjord Vitenmuseum vil ha byggestart i 2019, [www.jossingfjord.no](http://www.jossingfjord.no).

Kommer du på sykkel bør du stikke innom **TUNNELLRASTEPLASSEN** på vestsiden av Jøssingfjord. Muligheter for overnatting i hengekøyer inne i tunnelen. En unik opplevelse!

På det idylliske fiskerværet **NESVÅG**, finner du Nesvaag Sjø- og Motormuseum med samling av gamle båtmotorer, fiskeutstyr og maritime gjenstander. Muligheter for leie av robåter eller tur med fiskeskøyta MS Sjødis.

På Rosslund opplever du **FRUKTBARHETSKULT**, med gudehode, steinalter og blotingskar fra eldre jernalder – ca. 2.000 år gammelt.

## SOGNDALSTRAND :

Sogndalstrand kulturmiljø ble fredet i 2005, den eneste by i Norge som er fredet. Trehusbebyggelse fra 1700- og 1800-tallet. Trivsel, miljø og kultur. Kulturhotell, landhandel, galleri, lakseelv, fiskerimuseum, skulpturmolo, utendørs amfi i stein, havrafting og golf. Gjestekai og moderne servicebygg. Gode turmuligheter i området. Sogndalstrand er blant Rogalands mest besøkte reisemål.

## NATUROPPLEVELSER :

Unike fiskemuligheter i innlandsvann, sjø og lakseelva Sokna. Muligheter for fisketurer og turkjøring med MS Sjødis og Sogndalstrand Havrafting. Moderne gjestekai i Rekefjord og på Sogndalstrand. Badeplassen Linepollen er et flott rekreasjonsområde med kort vei fra kommunesenteret. Flotte turmuligheter i en rekke merkede løyper, se Facebook – Opplev Sokndal. Lei deg en sykkel på Sogndalstrand, og ta deg en sykkeltur rundt omkring i Sokndal. Sokndal er en del av Magma Geopark, UNESCO. [www.magmageopark.com](http://www.magmageopark.com)

## UT OG SPISE :

Spisemuligheter i kafeteria og landhandel i sentrum eller i restauranten på Sogndalstrand.

## SHOPPING :

Koselige butikker i Hauge i Dalane og på Sogndalstrand, med trivsel og god service.

## OVERNATTING :

I Sokndal kan du velge overnatting på hotell i unike Sogndalstrand eller camping i hytte eller bobil. Ønsker du en helt unik overnatting, velg hengekøyer i tunnellrasteplassen i Jøssingfjord.

## DET SKJER :

### MAI

24. - 26. Soknaldsdagene. Byggedager m/ handel, underholdning, liv og røre.

### JULI

27. ABBA-show med SuperTroupers i Sogndalstrand Amfi.

### AUGUST

Ladestedets Kulturdag, Sogndalstrand. Helgesprell – Heroes of Haug

### SEPTEMBER

20 – 21. Sokndal Musikkfestival med en rekke artister.

22. - 29. Kjærlighedsvego i Sokndal med en rekke små og store arrangement.

### OKTOBER

4. Markering av Frans av Assissi's minnedag ved Fredsvarden på Myssa.

# EIGERSUND

Egersund byr på et stort utvalg tilrettelagte muligheter for å oppleve kyst, by, skog og fjell - på en og samme dag!  
Utforsk et variert landskap og en sjarmerende trehusbebyggelse i gamlebyen.



EGERSUND TURISTINFORMASJON  
Elvegaten 23, 4370 Egersund  
Tlf.: 474 88 409  
turistkontoret@egersund.kommune.no  
www.visitegersund.no  
Åpent: 01.06-31.08, man. - lør. 10 - 16.

BRYGGA OG INDRE HAVN



...visste du at Eigersund kommune strekker seg over deler av Magma Geopark som har UNESCO Global Geopark status? Opplev de unike lokalitetene til geoparken i Eigersund: trehusbebyggelsen i sentrum, Eigerøy fyr, Ytstebrød, Auglend friluftsområde og ikke minst Trollpikken!



Eigerøy fyr / Foto: Magma Geopark



Skabergsanden / Foto: Multiple Services

## OPPLEVELSER :

### HISTORISK VEL BEVART TREHUSBEBYGGELSE

Opplev minst 10 ulike arkitektoniske stiler i en liten og sjarmerende by! I sentrum kan du finne eksempler på arkitektur i blant annet Louis Seize, sen-empire, jugend og ny klassisisme. Bli med på en Musikkstund i kirken - den eldste bygning i byen. Ta en guidet byvandring i sentrum eller utforsk byen på egenhånd ved bruk av en brosjyre eller app! Disse stedene er verdt et besøk, mens du er i sentrum:

- Kulturkvartalet, Strandgaten og gjestehavnen
- Hauen og sjokoladefabrikker
- Koselige nisjebutikker, kaféer og restauranter i gågaten
- Lokalt ullverksted hvor du kan lage din egen suvenir
- Dalane Folkemuseum på Slettebø og Fayancemuseet midt i sentrum.
- VR-utstilling på Turistinformasjonen / Magma Geopark sine lokaler

## AKTIVITETER :

### SENTRUMSNÆRE UTSIKTSPUNKTER OG

**TUROMRÅDER** Variert natur i Eigersundsområdet innbyr til vandre- og sykkelture. I kort avstand fra sentrum finner du flotte utsiktspunkt og tilrettelagte stier i skogen. Varberg er et av de mest populære områdene for korte turer og en storslått utsikt ut over sentrum, innseilingen til byen og distriktet. Dette byfjellet er lett tilgjengelig og passer for alle aldersgrupper. Disse spennende lokalitetene kan du nå til fots eller på sykkelsete (sykkelen kan du leie på Turistinformasjonen):

- Vannbassengan
- Elverhøy park
- Trollpikken, kan kombineres med flere turmål
- Lindøy batteri og Kontrari-toppen
- Fotlandsfossen

### UTALLIGE MULIGHETER FOR UTEAKTIVITETER

**PÅ EIGERØY** Kystlandskapet på Eigerøy og turmulighetene langs idylliske nora- og søra sundet anbefales på det sterkeste. Her finner du innholdsrike friluftsområder som passer for ulike aktiviteter som fiske, bading, camping og mye mer. Den største badeplassen i kommunen er Skabergsanden med over 500 meter langgrunn sandstrand og lave sanddyner. Lokaliteten er tilrettelagt for ballspill, barnelek og piknik - perfekt for hele familien!

Eigersund er også kjent for sin unike steinsort anortositt. Store felt av denne typen stein finnes kun her, i Canada og på månen! Ta turen til Eigerøy fyr og bli kjent med anortosittens spesielle historie. En perfekt kveldstur for å se sola gå ned i havet. Turen passer for alle aldersgrupper og bli gjerne med på en guidet tur med Magma Geopark og besøk selve fyrtårnet!

Andre steder å besøke:

- Auglend og Vandringshavn
- Ytstebrød
- Dersom du kommer med en båt, er det absolutt verdt å besøke Skarvøya og Vibberodden fyr
- Bli med på en guidet fisketur ut på havet

### DEN PERFEKTE DAGSTUREN - GAMLE

**JÆRBANEN** En utmerket dagstur til fots eller med sykkel, byr på flere fine stoppesteder med flott utsikt. Veien buktet seg mellom og gjennom knauser og berg hele veien til Hellvik, ca. 8 km. Passer for alle aldersgrupper. Turen kan kombineres med topptur til Launesfjellet med en fantastisk utsikt ut over Eigerøya. Langs turveien Gamle Jærbanen finner du Maurholen Stasjon. I dag leies lokalet ut for overnatting og private arrangement.

## SHOPPING :

**STORT UTVALG OG KORTE AVSTANDER** Å handle i Eigersund er en sansefryd for øyet, både i og

utenfor butikkene. Butikker i smale gater med små gamle trehus og kjøpesenter nesten vegg i vegg. Eigersund er kjent for shopping i trivelig atmosfære og ikke minst den yrkesstolte servicen i butikkene.

Eigersund har også koselige kaféer, med noen lune bakgårder og terrasser. I gågaten finnes også to sjokoladefabrikker som byr på søte sjokoladefristelser og opplevelser. I gåavstand finner du et kjøpesenter og det historiske fayancemuseet, i samme bygning Eigersund Fayancefabrikk var i sin tid.

Forvent noe ekstra når du besøker Eigersund sentrum!

## DET SKJER :

**25. - 27. APRIL Historiske bydager** Vi setter historisk preg over byen med et mangfold av aktiviteter.

**13. - 15. JUNI Dalane Bluesfestival** her får du mulighet til å oppleve lokale, nasjonale og internasjonale artister.

**25. JUNI 7. JULI Eigersundsugå** en uke med mye morro for både liten og stor, blant annet fiskeriets dag, vannaktivitetens dag og barnas dag.

**4. - 7. JULI Eigersund Visefestival** gir deg stor sommerstemning i liten by. Konserter blir spilt på scener, i smau, og på kai til de sene nattestimer.

**5. OKTOBER Høstmarken** et stort mangfold av dyr, mat og kjekke aktiviteter i Eigersund sentrum.

**18. OKTOBER Kultur natt:** konserter, kunstutstilling og aktiviteter rundt om i sentrum.

**5.-8. OG 12. - 15. DESEMBER Julebyen** omkranset av små trehus og en koselig atmosfære finner du julebyen med lukter, smaker og lyder som får deg i den rette stemningen.

**For mer info om spisesteder og overnatting se [www.visitegersund.no](http://www.visitegersund.no) og [www.eigersund-kommune.no](http://www.eigersund-kommune.no).**

**Tips til flere turer, kart og brosjyremateriell får du på Turistinformasjonen ved Magma Geopark, Elvegaten 23.**

**HÅ TURISTINFORMASJON**  
 Hå Folkebibliotek, hovedbiblioteket,  
 Postboks 174, 4367 Nærbø  
 Tlf: 51 43 40 11 / 51 43 40 12,  
 E-post: [habib@ha.kommune.no](mailto:habib@ha.kommune.no)  
 Åpent: Man. - tors. 10 - 19,  
 fre. 10 - 15, lør. 10 - 14.  
 18.6 - 20.8: Man. - tors. 12 - 18,  
 fre. 12 - 15, lørdag stengt  
[www.ha.no](http://www.ha.no)



Vitengården

Hå gamle prestegard  
Foto: Elisabeth Tømmesen

# HÅ

Gjør som jærmalerne, kom til Jæren og Hå og opplev storslått natur under høy himmel, lange strender, flate marker og høye gressdekte heier. Flott turterreng, rike kulturminner, museer og samtidskunst.

## OPPLEVELSER :

**HÅ GAMLE PRESTEGARD** er en Kunst- og kulturinstitusjon som ligger helt ute ved havet. Her finner du et variert og spennende utstillingsprogram med norske og internasjonale samtidskunstnere. Kunstbutikken har et stort utvalg av maleri, keramikk, glasskunst, smykker og klær. I bokhandlen finner du interessant litteratur med kunstbøker, kunsthistorie og lokalhistorie. Vår kafe lager god lokal mat med råvarer fra Matfatet Jæren. Prestegarden er fra 1600-tallet. Det eldste huset som står i dag er fra 1785. Men historien går langt tilbake i tid, med funn fra en 8.200 år gammel bosetning. Hå-gravfeltet er et av de fineste gravfeltene i Norden fra ca. år 500 e.Kr. Kongevegen går forbi prestegarden og byr på turterreng langs havet i allslags vær. Anlegget har åpent daglig hele året. Følg med på vår nettside for åpningstider og se kva som skjer, både med utstillinger, konserter, foredrag, familiearrangement og mye annet. [www.hagambleprestegard.no](http://www.hagambleprestegard.no)

**JÆRMUSEET VITENGARDEN** Midt i matfatet på Jæren ligger Vitengården, et kombinert vitensenter og museum som har blitt kronet med titler som «Årets museum i Norge» og «Barnas beste museum». Her kan du oppleve, delta og utforske spennende og interaktive utstillinger om den jærske historien – både inne og ute. Del av Vitengården er en besøksgård, med mange dyr og høy og hoppe i.

**GRØDALAND** Kombiner en tur langs Kongevegen med et besøk til Grødalaland. Her ligger et av de best bevarte gårdsanleggene i Rogaland, med flott utsyn mot sjøen. Ved å gå inn i jærhus fra 1700- og 1800-tallet blir du kjent med hvordan folk bodde og hva de levde av.

## FYRFERIE :

**FRILUFTSFYRET KVASSHEIM** Fyrstasjonen ligger ved Nordsjøvegen og er 'Et vindu mot havet'. Her kan du komme inn og finne ly og utsikt. Du kan ta med deg nistepakken inn, eller du kan kjøpe hjemmebakst, kaffe, brus og is i kafeen. Stedet er et fantastisk utgangspunkt for tur-gåing langs havet. Utstilling: Redningsselskapet, Elias-båten. Fylkesmannen, Jærstrendene verneområde.

**OBRESTAD FYR** Helt ytterst på en høyde over havet ligger Obrestad Fyr. Fyrbygningen sto ferdig i 1873. I 1982 ble fyret automatisert og fra 1991 var det uten bemanning. Fyret er i dag kulturhistorisk museum. Vil du bo i unike boliger med utsikt over storhavet er dette stedet. Vi tilbyr overnatting hele året. I sommerferien er det kunstutstilling i fyrbygningen. For åpningstider og priser på overnatting, se [www.hagambleprestegard.no](http://www.hagambleprestegard.no).

## KULTUR :

**VÅLAND MUSEUM** Privat museum 5 km øst for Nærbø med utsikt over Jæren og havet. Jærhus fra tidlig 1800-tall er et levende museum. Eldhus med enkel servering. Uthus med Gråtass, trille,

karjol, plog og gamle redskaper.  
 Åpent: 1.5-30.9: søn. kl. 13-17. Ellers etter avtale.

**OGNA KYRKJE** Mellomaldermurene fra 1250 utgjør hovedelementet i den nyoppbygde kirken som ble viglet 5. juni 1995.

**VARHAUG GAMLE KYRKJEGARD** Kapellet er åpent søndager 1.4-7.11.

## FRILUFTSLIV :

**NÆRBØPARKEN FUGLEPARK** Åpent hele året. Nytt hus som brukes til utstillingslokale.  
 Åpent: 1.5-1.10 lør./søn. kl. 12-17. Ellers etter avtale med Motland skule, tlf. 51 79 83 80.  
 Leie av huset: [post.motland.skule@ha.kommune.no](mailto:post.motland.skule@ha.kommune.no).

**TUROMRÅDER** Kongevegen Turløype, 10 km. Den Vestlandske Hovudveg Ognå - Hellvik. Nedlagt riksvei i kupert fjellandskap. Sykkelstandard. 7 km.

**BADEPLASSER** Ognå Strand, Brusand og Refsnes Strand.

## DET SKJER :

Hå kommune byr på fantastisk natur, god mat og et omfattende arrangementsprogram. Mer info på: [www.ha.no](http://www.ha.no), [www.hagambleprestegard.no](http://www.hagambleprestegard.no) og [www.jaermuseet.no](http://www.jaermuseet.no)



**KLEPP KOMMUNE TURISTINFORMASJON**

Rådhuset, Solavn. 1. Postboks 25, 4358 Kleppe

Er du på besøk i Klepp og ønsker informasjon om attraksjoner, aktiviteter, steder å besøke m.m. så kan du henvende deg på rådhuset i 1. etasje. Henvendelse enten i biblioteket eller informasjonen.

Tlf: 51 42 98 00 / 51 42 98 70.

Åpent mandag - torsdag kl. 07.30 - 18.00.

Fredag 07.30 - 15.00.

postmottak@klepp.kommune.no

www.klepp.kommune.no

Foto: Helge Sjøkrakke / Høstens vegvesent



FRILUFTSHUSET PÅ ORRE

Midgardsormen over Frøylandsvatnet  
Foto: Reidar Heibnes

Jærstrendene

# KLEPP

Opplev bølgende Jærlandskap med frodig landbruksjord og vakre sandstrender.

## OPPLEVELSER :

**LANGS NORDSJØVEGEN - NASJONAL**

**TURISTVEG, JÆREN** Her kan du gå en tur på sandstrendene og oppleve en spennende og skiftende natur – uansett vær og vind. Nasjonal turistveg følger Fv. 507 gjennom Klepp. Turistvegpunkter ved Orrestranda og Borestranda.

**FRILUFTSHUSET PÅ ORRE** ligger ved Orrestranda. Bygget viser særpreget arkitektur, og inneholder et informasjonssenter for friluftsliv og naturvern samt kiosk. Like ved finner du Orrestranda, Norges lengste sandstrand. Orrestranda ble sertifisert med Blått-flagg i 2017, og dette garanterer for god vannkvalitet. Her kan det friste med et bad selv om temperaturen i vannet kan være lav.

Lengre nord langs Nordsjøvegen (Fv. 507) finner du Borestranda, en flott sandstrand som benyttes av besøkende hele året. Her finnes parkering, toaletter, kiosk og vannsport. Turistveganlegg opparbeides i 2018.

**BØLGESURFING PÅ JÆREN** Jærkysten er svært ettertraktet som sted for surfing, kiting m.m. De mest brukte surfeplassene er området nord for Reve havn og spesielt Borestranda. Det er muligheter til å leie utstyr, og delta på kurs på Borestranda.

**ORRE GAMLE KIRKE** Ved Orreelva og Fv507 ligger Orre gamle kirke. Kirken er det eldste bygget i Klepp og ble bygget på midten av 1200-tallet.

**VED FRØYLANDSVATNET**

Frøylandsvatnet ligger i området mellom Klepp og Time kommuner. Her er opparbeidet turveg på 6 km fra Orstad til Sandtangen, men det er muligheter for å gå eller sykle rundt hele vannet. I tillegg finnes Midgardsormen, bro som slynger seg 230 meter bortover Frøylandsvatnet med unik utforming. Brua går fra Lalandsholmen på Kleppside til Njåskogen. Ved plasseringen og bygging av broa er det tatt hensyn til det varierte fuglelivet i vannet.

Turvegen fra Orstad til Sandtangen er lyssatt. Her finnes frodig vegetasjon og fiskemuligheter. Etter sagnet skal Olav Tryggvason (f.963) være født på Lalandsholmen som ligger i Frøylandsvatnet. Olav Tryggvason var vikingkonge i Norge fra 995-1000.

**TINGHAUG - KROSSHAUG - DYSJANE** er et av Norges viktigste fornminneområder og en gammel tingplass. Stedet er også det høyeste punktet i Klepp, 102 m.o.h., med flott utsikt over Jæren. Adkomst via Postvegen.

## KLEPPE :

I Kleppe finnes et minnesmerke over den kjente Kleppdikteren Åse-Marie Nesse (1934-2001) Minnesmerket er utformet i granitt av kunstneren Marit Lyckander og er plassert på en fin utsiktsplass vest for Klepp kyrkje. Minnesmerket bærer navnet «En plass for poesi»

**KLEPPELUNDEN** er et frodig og lunt park-/ naturområde. Her er opparbeidet turveg med lysløype. 3 km går bl.a. over Håland med

utsiktsplass på Hålandsfjellet. Forbindelse til Kleppevarden, kommunen sin tusenårs plass. Både på Hålandsfjellet og på Kleppevarden finner du storslått utsikt over Jæren.

## SHOPPING OG SPISESTEDER :

De beste mulighetene for shopping finner du i Kleppe. Aktivt handlemiljø med nisjebutikker og restauranter. Handlesenteret Jærhagen har allerede det du trenger av butikker, og bygges ut i med nytt handelsareal i 2018. Isbane i tilknytning til senteret, åpent nov. - mars, gratis adgang.

## FISKE :

**Figgjoelva** Laks og sjøørret. Sesong: 15.6-20.9. Flere private grunneiere. Fiskekort.

**Frøylandsvatnet** Friitt fiske på enkelte strekninger, se oppslag på stedet.

**Sjøfiske** Fiske fra land med unntak av området ved utløpet av Figgjo- og Orreelva.

Konsert alle fullmånekvelder i 2019 kl. 20.00. De fleste konserter er i friluftshuset på Orre.

7. – 9. september arrangeres Klepp24.

Se lokal presse eller [www.klepp.kommune.no](http://www.klepp.kommune.no) for detaljert annonsering.

**TURISTINFORMASJON**  
**SOLA KOMMUNE**  
 Kanalsletta 3, 4033 Stavanger  
 Tlf.: 51 65 33 00  
 Åpent man. - fre. 08 - 15.30  
[www.sola.kommune.no](http://www.sola.kommune.no)

HELLESTØ



Sola ruinkyrkje. Foto: Arnt N. Weib



Sjøbadet/Wybbøst. Foto: Morten F. Hansen

# SOLA

Store sanddyner og langstrakte sandstrender. Her finnes et yrende badeliv og masse liv og røre en fin sommerdag. Eller kanskje du foretrekker å pakke seg inn å kjenne på værgudenes krefter en stormfull wintersdag.

## OPPLEVELSER :

**FLYHISTORISK MUSEUM** gir oss et unikt innsyn i norsk flyhistorie fra andre verdenskrig frem til i dag. Her kan man få se over 30 historiske fly, samt ulike utstillinger. Museet har åpent på søndager og ellers etter avtale. Flyplassvegen 131, Hangaren, Sola Sjø, tlf.: 51 97 94 20, [www.jaermuseet.no](http://www.jaermuseet.no)

**KRIGSHISTORISK MUSEUM** Sola et strategisk knutepunkt under kriger på grunn av flyplassen. Museet viser oss ulike gjenstander knyttet til livet under krigen, og gir innsikt i hvordan tilværelsen fortonet seg både for innbyggerne og for de militære. Museet har åpent etter avtale. Ny utstilling åpner i Torpedoverkstedet ved siden av Flyhistorisk Museum i 2018. Tlf.: 51 65 09 90, [www.jaermuseet.no](http://www.jaermuseet.no)

### KYSTKULTURSAMLINGEN I TANANGER

Samlingen gir oss et innblikk i hvordan folk levde i Tananger og historien om Tananger. Et tyvetalls ulike bruksbåter fra 1800-tallet, samt gjenstander knyttet til livet til havs og ved kysten. Samlingen finnes i Melingsjøhuset, et av kommunens eldste bygg. Det ligger idyllisk til, like ved havna. Her er det en kafé hvor man kan nyte vaffer og lapper til kaffen. Samlingen har åpent på søndager fra mai til september, utenom juni. Ellers åpent etter avtale. Melingsiden 21, Tananger, tlf.: 51 69 81 01, [www.kystkultursamlingen.no](http://www.kystkultursamlingen.no).

**SOLA RUINKYRKJE** er gjenreist på ruinene av middelalderkirken fra ca. 1120. Kirken var i bruk frem til ca 1842, var senere hjem for maleren Johan Jacob Bennter (1822-1904) som bodde her med familien fra 1881 og frem til sin død i 1904. Under krigen ble store deler av bygningen

revet. Kirken ble senere gjenreist og var ferdig restaurert i 1995. Åpent etter avtale med Sola kulturkontor. Bautavegen, Sola. Tlf.: 51 65 33 60.

**ERLING OG ASTRID BAUTENE** Like ved Sola ruinkyrkje ble det i 1934 reist en bauta for å hedre Erling Skjalgsson (975-1028 e.Kr.). Erling Skjalgsson er den første fra Sola som er nevnt i skriftlige kilder. På bautaen er det risset inn «arbeid, truskap og fridom», tre ord som viser hva Erling Skjalgsson sto for. I 2016 ble det ved siden av Erling bautaen reist et tilsvarende minnesmerke over hans kone, Astrid Tryggvesdatter, søster til Olav Tryggvason.

**SLAGET I HAFRSFJORD** I følge Snorre fant slaget i Hafrsfjord sted i år 872 e.Kr., sannsynligvis utenfor Ytraberget i Sola kommune. Fra Sørnesvågen er det tursti ut til odden på Ytraberget, hvor det også finnes en bygdeborg.

## STRENDER OG BADEPLASSER :

Kilometer på kilometer med langstrakte flotte sandstrender og store sanddyner er det som møter deg på Sola.

Her er godt egnet til turgåing, både sommer og vinter. Enten en vil bade, sole seg, surfe eller kanskje kjenne på naturkreftene en stormfull wintersdag, er strendene utrolig populære. De fleste er lette å finne og har egen parkeringsplass.

## FOTTURER :

Sola har mange fine turområder. Se [sola.kommune.no](http://sola.kommune.no) eller [ut.no](http://ut.no) for mer info

## ANDRE AKTIVITETER :

Sola har et rikt kultur- og fritidsliv, med gode anlegg for sport og rekreasjon. Her er flere golfbaner, motorsportsanlegg, utendørs treningsparker, skatepark, fotballbaner, baseballbaner og mye mer. Se [sola.kommune.no](http://sola.kommune.no) for mer info.

## UT OG SPISE :

I Sola finner du et bredt og godt utvalg av spisemuligheter. Vi anbefaler også Sola Smaksfest i september hvert år for å oppleve lokal matkultur.

## SHOPPING :

Gode shoppingmuligheter i Tananger, Sola sentrum og på Forus, fra små nisjebutikker til de store kjøpesentrene.

## DET SKJER :

I Sola arrangeres det flere festivaler, konserter og andre kulturarrangement hele året. informasjon se [www.solakulturhus.no](http://www.solakulturhus.no) eller følg oss på Facebook [www.facebook.com/solakulturhus/](http://www.facebook.com/solakulturhus/)



TURISTINFORMASJON  
RANDABERG KOMMUNE  
Servicetorget  
Tlf.: 51 41 41 00  
Åpent hverdager 08.00 - 15.30  
E-post: [post@randaberg.kommune.no](mailto:post@randaberg.kommune.no)  
[www.randaberg.kommune.no](http://www.randaberg.kommune.no)

Foto: Ida Kristin Vollum (vestifoto)

VISTEHOLA



Tungenes fyr / Foto: Ove Sjørning Tennfjord



27



Visteholmen / Foto: Ida Kristin Vollum - Vestifoto

# RANDABERG

Velkommen til Den grønne landsbyen på Jærens nordspiss der jord, himmel og hav møtes. Her kan du kose deg på torget, nyte hvite sandstrender eller ta deg en tur i det spennende kulturlandskapet langs kysten.

## OPPLEVELSER:

Randaberg er et av de få stedene i Norge som kaller seg landsby. Betegnelsen passer godt til det som er landets minste landkommune i areal. Her bor alle i kort avstand til sentrum som inneholder alt en landsby skal ha av spennende spesialbutikker, trivelige kaféer og varierte kulturtillbud. Og selvsagt er det et koselig torg midt i landsbyen.

Fra sentrum er det kort vei til den flotte kystlinja som går langs Randaberg-halvøya. Her kan du oppleve hvite sandstrender, svaberg og et vakkert kulturlandskap med kystlynghei og et flettverk av steingjerder som er typisk for vår region. En tur bak rattet eller til fots på Randaberg er et godt alternativ dersom du trenger en avkobling fra bylivet.

**TUNGES FYR** På Jærens nordspiss ligger et av regionens mest unike turmål. Fyrene langs Norges langstrakte kyst har en egen tiltrekningskraft på folk. Tungenes fyr er et av fyrene som er lettest å komme seg til her i regionen. Det har en historie som går tilbake til 1828 og er en sentral utkikkspost ved innseilingen til Stavanger. Her får du storslåtte naturopplevelser uansett årstid og vær. Tungenes fyr er nå fredet og drives som museum. Det er en viktig kulturarena i regionen, med utstillinger, konserter og kafé som blant annet serverer deilige kaker. Mer informasjon om åpningstider, utstillinger og arrangement finner du på [www.jaermuseet.no/tungenesfyr](http://www.jaermuseet.no/tungenesfyr).

**VISTNESTUNET MUSEUMSGÅRD** Jærhusene er regionens viktigste bidrag til norsk byggeskikk og arkitekturhistorie. Et av disse husene ligger

på Vistnestunet som er et av våre best bevarte gårdstun fra slutten av 1800-tallet. Her møter dere husdyr som viser hvordan dyreholdet og gårdsdriften var i gamle dager. Vistnestunet er også utgangspunktet for en flott tur gjennom det vernede landskapsområdet langs sjøen til Tungenes i nord. Det er heller ikke langt å gå i motsatt retning til Vistestranden og funkisperlen Viste strandhotell.

**VISTEHOLA (SVARTHOLA), VISTE** Vistehola er nok det mest berømte kulturminnet i Randaberg. Den fascinerer både store og små, og er en av Norges eldste steinalderboplasser med en historie som går helt tilbake til 6500 år f. Kr. Det er derfor et nasjonalt fortidsminne og turistmål. «Vistegutten» ble funnet her. Dette er det best bevarte steinalderskjelettet i Norge, og er utstilt på Arkeologisk museum i Stavanger.

## FOTTURER:

**BØRAUNEN** Rullesteinsvollen på Børaunen blir regnet som en av de største av sitt slag i Nord-Europa. Det særpregede våtmarksområdet har stor verneverdi både når det gjelder geologi, fugleliv, planteliv og kulturhistorie. I dette området ligger også tyskernes store kommandobunker fra andre verdenskrig.

**RANDABERGJELLET** I Randaberg er det mange fysiske rester fra andre verdenskrig. Randabergfjellet var et av de viktigste stedene langs Jærkysten. Her etablerte tyskerne sitt kampflederkvarter for kystartilleriet. I dag er fjellet et populært turområde som nylig fikk sitt eget Friluftslivets hus. 73 meter over havet er beskjeden i norsk målestokk. Fjellet ruver likevel i landskapet og gir deg en fantastisk utsikt både til

det flate Jærlandskapet og innover fjordene mot Ryfylkefjellene.

**Hålandsvatnet turvei** Den fine grusstien rundt vannet er 7,5 km og passer perfekt både til en tur på sykkelen og med joggeskio eller spaser tempo. Det er også en badeplass som er tilrettelagt for rullestolbrukere.

## FERJETUR:

Fra Mekjarvik havn kan du ta ferja til det lille øysamfunnet på Kvitsøy. Overfarten byr på en reise i vakkert fjordlandskap, forbi Tungenes fyr og ut til en av Norges aller minste kommuner.

## DET SKJER:

### APRIL

- 27. Vårmarken lørdag
- 28. Sesongåpning Vistnestunet

### SEPTEMBER

- 28. Høstmarken lørdag
- 29. Traktor – og korndag Vistnestunet

### OKTOBER

- 16. Landsbykonferansen i Randaberg

### NOVEMBER

- 24. Jul på Vistnestunet
- På [www.randabergkulturscene.no](http://www.randabergkulturscene.no) finner du kulturprogrammet for Varen Randaberg kulturscene og Tungenes fyr.

## ANNEN INFO:

Mer informasjon om spennende ting du kan få med deg på [www.randaberg.kommune.no](http://www.randaberg.kommune.no) og [www.visitstavanger.com](http://www.visitstavanger.com).

**STAVANGER TURISTINFORMASJON**  
Strandkaian 61, 4005 Stavanger  
Telefon: 51 85 92 00

1. juni – 31. august: Hver dag kl. 8 - 18

Ellers i året:

Mandag – Fredag kl. 9 - 16

Lørdager i mai og sept. – medio okt. kl. 9 - 14

Søndag stengt.

Stengt på helligdager,  
i påskeuken og romjulen.  
[www.regionstavanger.com](http://www.regionstavanger.com)

STAVANGER KONSERTHUS

Foto: Jiri Havran



# STAVANGER

I Stavanger er alt innenfor rekkevidde: Kulinariske opplevelser, fargerik kultur, middelaldergater med et pulserende byliv, verdenskjent gatekunst, Nord-Europas best bevarte trehusbebyggelse – og storslått natur rett rundt hjørnet.

## OPPLEVELSER :

**MATHOVEDSTADEN** Lyst til å utfordre smaksløkene? Mathovedstaden Stavanger kan by på det meste. Her finner du alt fra food trucks og mikrobryggerier til matfestivaler og Michelin-restauranter. Trendy kafeer lokker til seg de latte-tørste, mens kortreist sjømat, lam, grønnsaker og frukt fra lokale produsenter finner veien til et mangfoldig utvalg spisesteder i byen. To av dem, RE-NAA og Sabi Omakase, kan smykke seg med Michelin-stjerne. Her gjelder det å være tidlig ute hvis du vil bestille bord!

**NORDENS STØRSTE MATFESTIVAL** Stavanger og omegn kan by på rundt 30 festivaler hvert år. Legendariske Gladmat fyller Vågen og trekker til seg mer enn 200 000 gjester i slutten av juli, mens østre bydel har sin egen variant i Den Spiselige Byfest på samme tid. Finnøy produserer 40 % av alle norske tomater og er et naturlig åsted for Tomatfestivalen i august. I oktober har Østlandene sin egen festival, What's Brewing på Tou Scene.

**VAKKER NATUR OG FARGERIK KULTUR** Et besøk til vakre Lysefjorden er obligatorisk når du besøker Stavanger. Fjorden kan nytes på utallige måter; fra fjordcruise, ferje, RIB-båt, seilbåt, fiskeskøyte, helikopter eller luksusyacht. I tillegg er det populært å vandre til verdenskjente Preikestolen, den gjenkjennelige fjellformasjonen som rager 604 meter over Lysefjorden. Kjeragbolten er en attraksjon som øker i

interesse, og selv om selve vandringen kan være en fysisk utfordring, blir den spesielle steinbolten som henger i en fjellsprekk 1 000 meter over havet, mer og mer viden kjent.

Stavanger har alt en moderne storby kan ønske seg; flust av shoppingmuligheter og trendy kaféliv. Stavanger har et rikt kulturliv, og ble i 2008 valgt som europeisk kulturhovedstad, noe som vitner om bredden i utvalget.

**GATEKUNSTBYEN** Stavanger og omegn har befestet seg som en gatekunst-destinasjon. I flere år har Nuartfestivalen blitt arrangert i Stavanger, en festival som stimulerer til debatt ved å utfordre fastlåste oppfatninger om hva kunst er, og kanskje enda mer viktig, hva kunst kan være. Festivalen har fått stor oppmerksomhet både nasjonalt og internasjonalt. Regionens besøkende får en storslagen, visuell opplevelse som man sent glemmer. Verkene finnes rundt om i regionen.

**GAMLE STAVANGER** Fascinerende kulturhistorie finner du i Nord-Europas best bevarte trehusbebyggelse i Gamle Stavanger på vestsiden av Vågen. Området består av 173 trehus som ble oppført på slutten av 1700- og begynnelsen på 1800-tallet. Trehusbyen er imidlertid mye mer enn kun Gamle Stavanger. Består faktisk av rundt 8 000 hus i alle mulige stilarter – fra empirestil til jugend og funksjonalisme. Trehusbyen består i hovedsak av Stavangers bebyggelse fra før andre verdenskrig, men det er gjerne området i Gamle

Stavanger som blir utpekt som representativt for hele trehusbyen. Boligområdet bærer preg av beboere som er stolte av sine hus og hager; her er de fleste hus pyntet sommerstid med nydelige blomster og trimmede hager. De fleste husene er små og hvitmalte.

**NORSK OLJEMUSEUM** Et flott arkitektonisk landemerke i Stavanger, hvor arkitekturen er en scenografisk tolkning av det norske grunnfjellet, det åpne kystlandskapet og oljeinstallasjonene til havs. Det finnes neppe noen bygning i Norge som så tydelig signaliserer sin funksjon som Norsk Oljemuseum. Ustillingene i museet forteller hvordan olje og gass blir produsert, og hva ressursene brukes til. [www.norskolje.museum.no](http://www.norskolje.museum.no).

**ARKEOLOGISK MUSEUM** Kultur- og naturhistorie gjennom 15 000 år. Vil du vite hvilke skatter vikingene brakte med seg hjem til Norge? Hvor fine smykker gullsmeden kunne produsere på 500-tallet? Stå ansikt til ansikt med det 8 200 år gamle skjelettet fra Vistehola? Ta turen mange tusen år tilbake i tid på Arkeologisk museum. Bli kjent med hvordan menneskene levde i Rogaland i forhistorien, gjennom utstillinger, omvisninger, lek og aktiviteter. Museumsbutikk og økologisk lunsjkafé. <https://am.uis.no/>

**BROKEN COLUMN STAVANGER** er et helt spesielt skulpturprosjekt laget av den britiske skulptøren Antony Gormley. Broken Column består av 23 støpte jernfigurer plassert som en imaginær søyle fra Stavanger kunstmuseum til Stavanger havn. [www.museumstavanger.no](http://www.museumstavanger.no).



## GAMLE STAVANGER

**ØVRE HOLMEGATE** er Norges mest fargerike gate. Alle husene er malt i ulike farger etter en fargeplan utarbeidet av kunstneren Craig Flannagan. Her finner du mange spennende butikker og kafeer.

### FJORDCRUISE MED RØDNE FJORD CRUISE

Opplev idylliske øyer, den vakre Lysefjorden og den mektige Preikestolen hele året. Kiosk, suvenirer og guiding på flere språk. Skagenkaien 35-37. Tlf. 51 89 52 70. [www.rodne.no](http://www.rodne.no).

### SIGHTSEEING TIL LYSEFJORDEN MED NORLED

Opplev idylliske øyer, den vakre Lysefjorden og den mektige Preikestolen. Børøhaugen 1. Tlf. 51 86 87 00. [www.norled.no/fjordcruise/](http://www.norled.no/fjordcruise/)

### THE FJORDS Sightseeing med turistbilferje

i Lysefjorden. Opplev den mektige Lysefjorden fra dekket på turistbilferjen som tar deg inn hele Lysefjorden. Tlf. 57 63 14 00, [www.thefjords.no](http://www.thefjords.no).

### OPPLEV LYSEFJORDEN I EN RIB-BÅT

Fjord Events, tlf. 913 59 132. [www.fjordevents.no](http://www.fjordevents.no)

**STAVANGER DOMKIRKE** Den eneste norske katedralen fra middelalderen som har beholdt sin opprinnelige arkitektur, og den eneste som kontinuerlig har vært i bruk siden 1300-tallet. I følge tradisjonen ble katedralen bygget i 1125, da Sigurd Jorsalfarer gjorde Stavanger til bispesete. Biskop Reinald fra Winchester var ansvarlig for byggingen og kirken ble bygget i anglonormannisk stil, trolig av engelske håndverkere. Kirkens skytshelgen er St. Svithun, og hans arm skal ha vært en av kirkens originale relikvier. [www.stavangerdomkirke.no](http://www.stavangerdomkirke.no)

## MUSEUM STAVANGER

**Norsk hermetikkmuseum**, Øvre Strandgate 88 & 90. Et levende museum i en gammel hermetikkfabrikk i hjertet av Gamle Stavanger.  
**Stavanger kunstmuseum**, Henrik Ibsens gate

55. Kunstmuseet viser skiftende utstillinger med norsk og internasjonal kunst.

**Stavanger maritime museum**, Strandkaien

22. Dette museet viser utstillinger om skipsfart, handel og skipsbygging i regionen.

**Stavanger museum med Norsk barnemuseum**, Muségata 16. Museet rommer naturhistoriske utstillinger, kulturhistoriske utstillinger og Norsk barnemuseum. Det er i tillegg museumsbutikk og kafé i tilknytning til museet.

**Ledaal**, Eiganesveien 45. Kongebolig og tidligere sommerresidens til familien Kielland.

**Breidablikk**, Eiganesveien 40a. Norges best bevarte villa fra 1880-årene med autentisk interiør.

**Utstein kloster, Mosterøy**. Norges eneste bevarte middelalderkloster. Klosteret ligger i idylliske omgivelser på Mosterøy. [www.museumstavanger.no](http://www.museumstavanger.no). Tlf. 51 84 27 00.

### SØLVBERGET, STAVANGER KULTURHUS

**OG BIBLIOTEK** er byens og regionens kulturelle storstue og møteplass. Sølvberget er stedet der kunnskap, opplevelse og erkjennelse forenes. Her finnes blant annet Kino 1, Renaa Restauranter, Barnas Kulturverksted, Café Diem og Narvesen. Sølvberggaten 2. Tlf. 51 50 74 65. [www.stavanger-kulturhus.no](http://www.stavanger-kulturhus.no).

**BLÅ PROMENADE** er en fire kilometer sammenhengende promenade fra Badedammen i øst til Bjergstedparken i vest. Den urbane turløypen er bygget med flat gatestein og blå lys er felt ned i belegget og markerer kaikanten.

**STAVANGER KONSERTHUS** tilbyr til enhver tid spennende kultur- og underholdningsarrangementer innen ulike genre. Her kan du blant annet oppleve konserter med Stavanger Symfoniorkester. Konserthuset har to flotte saler, atrium og god restaurant. Sandvigå 1. [www.stavanger-konserthus.no](http://www.stavanger-konserthus.no).

**SVERD I FJELL** Tre majestetiske sverd står plantet i fjellet til minne om kong Harald Hårfagre som samlet Norge til ett rike i år 872. Monumentet,

som er laget av Fritz Røed, står for fred, enhet og frihet. I området finner du fine turstier, badeplass og en iskiosk om sommeren.

**JERNALDERGARDEN** Rekonstruert gårdsanlegg fra eldre jernalder. Som eneste sted i Norge er de rekonstruerte bygningene reist direkte på de gamle hustuffene. Omvisning og demonstrasjon av håndverksteknikker. [www.jernaldergarden.no](http://www.jernaldergarden.no).

**FLOR & FJÆRE** Eksotisk hage og restaurant på øyen Sør-Hidle i Ryfylke 20 minutter med båt fra Stavanger. Her kan du oppleve tropiske palmer og frodige blomster innrammet av Ryfylkes storslåtte natur. Restauranten byr på et internasjonalt kjøkken. Sør-Hidle, Ryfylke. Tlf. 51 11 00 00 [www.florogfjare.no](http://www.florogfjare.no).

## DET SKJER:

### APRIL

7. 12 Tenors  
12. Manowar  
20. - 27. VM curling, Sørmarka Arena  
27. Siddisløpet

### MAI

6.-11. Maijazz  
24.-26. Hammer Stavanger 2019

### JUNI

1. Musikkfest Stavanger  
3.-15. Allibox Norway Chess 2019  
8. Bon Jovi  
14.-15. Musikkfestivalen Mablis

### JULI

24-27. Gladmatfestivalen

### AUGUST

6.-11. Kammermusikkfestival  
23.-24. Utopia Stavanger

### SEPTEMBER

12. - 15. Norsk orgelfestival  
18. - 22. Kapittel 19

### NOVEMBER

2. SIDDIS Brass  
2. 3 sjøers løp



UTSTEIN KLOSTER

Stellingveed Fjærdbrø Hotel  
Foto: Monica Larsen

Fjøløy Fyr. Foto: Monica Larsen

# RENNESØY

Besøk Norges eneste middelalderkloster,  
opplev «Dei grønne øyane» og det varierte fjordlandskapet.

## OPPLEVELSER :

### UTSTEIN KLOSTER

Utstein Kloster var kongsgård i vikingtiden og kloster i fra middelalderen - senere embetsgård. Utstein Kloster er Norges eneste bevarte middelalderkloster, beliggende i nydelige omgivelser på Klosterøy i Rennesøy kommune. Kirken i klosteret er enestående i sitt slag i Norge, med tårnet plassert midt mellom kor og skip. Klosteret er et klenodium med en spennende historie som bør besøkes og oppleves.

### FJØLØY FORT OG FJØLØY FYR

Fjøløy Fort ble bygget av tyskerne under 2. verdenskrig, og ble senere brukt som kystfort for å sikre Norge mot angrep. Området rundt Fjøløy fort er et av regionens nyeste og mest spennende friluftsområder. Her ut mot Kvitsøyfjorden kan en oppleve litt av norsk krigs- og etterkrigshistorie kombinert med ekte naturopplevelser. Det tidligere lukkede militære området ble overtatt av kommunen i 2011. Det er nå utviklet til et kultur- og friluftsområde, som er tilrettelagt med universelt utformet sti og toalett fasiliteter.

### KULTURLANDSKAP

Rennesøy består av 8 bebodde øyer hvor alle er tilknyttet fastlandet med undersjøiske tunneler, bortsett fra Brimse. Brimse har et veldig urørt og autentisk kulturlandskap, og er absolutt verdt et besøk. Kulturlandskapet er formet gjennom tusenvis av år. Klimaet er maritimt, mildt og fuktig. Øyene i dette området er grønne mesteparten

av året. Dyrelivet er rikt. Det er spesielt mange marine fuglearter og fisk registrert. Det er to naturreservat, Bjergavatn og Førsvollvatn, som har rikt og variert fugleliv. Rennesøy har spor etter bosettinger som skal være av de eldste i Norge, samt landets største tetthet av fornminner. Gravhauger, helleristninger, rester etter bygdeborger, vikingnaust, bautasteiner samt middelalderkirken på Sørbø og unike Utstein Kloster.

## UT PÅ TUR :

Overalt er landskapet preget av et langvarig og godt jordbruk. Det store antallet husdyr har formet et grønt og nærmest parklignende kulturlandskap. Merkede turstier finner du i alle deler av kommunen. De åtte øyene byr på store muligheter for båttolk, naturelskere, kultur- og historieinteresserte. Den lange kystlinjen kan gi gode fiskeopplevelser både fra båt og land. Øya Bru har kultursti, som gir opplevelser både når det gjelder kunst og natur. Ønsker en litt luftigere tur så er Rennesøyhodnet, Pilå og Mastravarden å anbefale. Herfra ser en de øvrige øyene i fjordlandskapet, Stavanger, Jæren, Kvitsøy, Nordsjøen, bare for å nevne noe. En variert strandsone byr på fine badeplasser, småskog, holmer og svaberg. Lokale båthavner og større marinaer, uthavner og tilrettelagte gjestehavner.

## OVERNATTING :

Overnatting nærmest helt ute på bryggekannten er mulig flere plasser på Rennesøy. Her finnes det både flotte hoteller, bed & breakfast, leiligheter, campingplass – også med oppstillingsplass for bobiler. En kan leie båt, fiske, seile eller gjerne en heller vil bade. Det er mange fine familieplasser hvor dette er mulig. Ønsker noen en fin sykkeltur på gamle bygdeveier, som er både fredelige og hyggelige, så er det muligheter til mange flotte utflukter.

## PRAKTISK INFO :

Kommunesenteret er Vikevåg. Her finner du post, apotek, kulturhus og handel. Handel finner en også på tettstedene Askje på Mosterøy og Østhusvik på Rennesøy. Gjestehavner, badeplasser og friområder er avmerket på kart. I tillegg er det mange naturlige badeplasser. Ønsker du en god utsikt og flott landskap er det flere flotte turstier å anbefale.

## DET SKJER :

### MARS

27. - 31. Kulturuka

### AUGUST

31. Rennesøydagen

Konsserter Utstein Kloster, hele året.

Rennesøy Kulturhus, hele året.

Komplett oversikt: [www.rennesoy.kommune.no](http://www.rennesoy.kommune.no).



BOKN TURISTINFORMASJON  
Bokn Servicetorg, Bokn, 5561 Bokn  
Åpent: hverdager: 8.30 - 15  
Telefon: 52 75 25 00  
E-post: [post@bokn.kommune.no](mailto:post@bokn.kommune.no)  
[www.bokn.no](http://www.bokn.no)

Foto: Tormingve Alstad

VARDAFJELLET



Sunnalandsstraumen / Bokn, Nordisjøvegen



Klepp Festningsanlegg  
Foto: Vestfalo

# BOKN

Øyriket Bokn består av tre befolkede øyer, samt mange små, ubebodde øyer. Tre broer knytter øysamfunnet til fastlandet i nord, og ferja binder Bokn til Stavanger-regionen i sør. Bokn har til alle tider ligget sentralt til og navnet mener man betyr «seilingsmerke».

## OPPLEVELSER :

**BOKN KYRKJE** ble opprettet som eget kirkesogn, med egen kirke og prest tidlig på 1100-tallet. Den første lutherske presten fikk Bokn sammen med Skudenes, Ferkingstad og Åkra i 1560. Den første kirken var en stavkirke og var plassert omtrent på samme sted som dagens kirke står. I 1686 ble den erstattet med en tømmerkirke. I 1847 ble den moderne kirken innviet, tre år før Bokn ble egen kommune. Dagens kirke er tegnet av slottsarkitekt Hans Linstow. [www.kyrkjaibokn.no](http://www.kyrkjaibokn.no)

**BAUTASTEIN, ASBJØRN KLOSTER** Et steinkast øst for Bokn kyrkje står en bautastein over grunnleggeren av den moderne avholdsbevegelsen i Norge, Asbjørn Kloster (født 1823). Steinen ble reist på hundreårsdagen hans.

### KANALEN I SUNNALANDSSTRAUMEN

Kanalen gjennom Sunnaland til Karmsundet ble åpnet i 1876. Med det slapp mindre fartøy å runde den ofte værharde Loden når de skulle mellom Karmsundet og Boknasundet.

**BOKN BYGDEMUSEUM** Bygningen ble reist i 1908 av det kristelige ungdomslaget og avholdslaget i bygda. Ca 4000 gjenstander er utstilt slik at en får et godt bilde av det gamle Bokn. Her kan en gå gjennom kjøkken, bestestuen og soverom. Her finnes også skomakerverksted, skolestue, fiske- og jordbruksavdeling slik det var før i tiden. [www.haugalandmuseene.no](http://www.haugalandmuseene.no)

**GRAVHAUG FRA BRONSEALDEREN** Gravhaugen ved Boknasundet er fra eldre bronsealder, 1750-1100 år f. Kr. I 1923 ble det funnet ei gullspenne som sannsynligvis stammer fra gravhaugen. Originalen, i karakteristisk Borre-stil særpregert for vikingtiden, er utstilt på Arkeologisk museum i Stavanger, og er datert til 900-tallet.

**RØYKSTOVA PÅ LAUPLAND** Bygdeveien fra Vatnaland til Are går gjennom tunet på Laupland med sine tre generasjoner våningshus: Et fra 1500-tallet, et fra midt på 1700-tallet og et fra midt på 1800-tallet. Stig inn i «Røykstova» og føl middelaldersk mystikk i halvmørke fra snart et halvt tusen år gamle, innrøykte vegger. Uten vinduer og med steingolv er dette er trolig den eldste, verdslige trebygningen på Haugalandet. Gamle Rasmus, trolig den første bonden på Laupland etter Svartedauden, satte huset opp som årestove med åpent ildsted midt i stova og avtrekk for røyken i en åpning i taket. I dag er det ombygd med grue til eldhus og er flyttet litt ut fra det gamle tunet.

**BADEPLASSER** **Ognahavn Ognøy**, skiltet badeplass like ved E39, Friluftsrådet Vest. Nordre Vågholmen, «Hummerparken», Austre Bokn - kun tilgjengelig med båt. Idyllisk og populær badeplass i uthavn, sandbunn og gjestebrygge. **Alvestadkroken** ved Boknasundet mellom Føresvik og Alvestadkroken. Nærmiljøanlegg med sandbunn, benker, grill, sandvolleyball- og fotballbane. **Føresvik Havn** badeplass med sandbunn, midt i Føresvik sentrum.

**TUROMRÅDER** Boknafjellet på 294 m.o.h. er en fantastisk naturopplevelse med utsikt over hele Haugalandet!

**KLEPP FESTNINGSANLEGG** Tysk festning fra 2. verdenskrig på odden ved Klepp på Loden. Rester etter både bunkerser, ammunisjonslager, løpegraver, rester etter kanonstillinger med feste, sykestue, offiserbrakker, mannskapsbrakker, grisehus og kontrollpost ved veien. Sammen med Fjøløy fort i sør og festningsverk ved Skudeneshavn i vest kunne tyskerne sperre både innseilingen til Boknafjorden og Karmsundet. Området er skiltet og ligger tilgjengelig både til fots og på sykkel. En kjerreveg i utmarka gjør turen rundt på området lett fremkomelig.

**BOKNAHÅVE** kommunalt opparbeidet tursti som starter i Føresvik og strekker seg helt nord på Vestre Bokn. Stien er skiltet og tilrettelagt med P-plass i Føresvik og ved Bokn kyrkje. Det er satt ut benker og bord flere steder. Rundturen tar ca 4 timer og går i typisk kystheilandskap. Det nordligste området ligger inne i kommuneplanen som «villmark».

**FISKE** Bokn er kjent for gode fiskevann på ørret og ål. Lang kystlinje og mange gode fiskeplasser til sjø.

## DET SKJER :

I Bokn blir det arrangert festivaler, konserter og andre kulturarrangementer hele året. For mer info, se [www.bokn.kommune.no](http://www.bokn.kommune.no)



GAMLE SKUDENESHAVN - DEN HVITE EMPIREBYEN



Symasset Fort  
Foto: Ørjan B. Iversen



Med Vikingene på Vikinggården, Avaldsnes  
Foto: Ørjan B. Iversen

# KARMØY

Levende historie, ekte kystkultur, dramatisk storhav og silkemyke sandstrender.

## OPPLEVELSER :

### AVALDSNES - NORGES ELDSTE KONGESETET

Gå i fotsporene til Harald Hårfagre som samlet Norge til ett rike!

Olavskirken, Nordvegen Historiesenter og Vikinggården inviterer til å dykke ned i historiske opplevelser. Her er fyrster, konger og vikinger dine vevisere. Kirken og historiesenteret ligger med majestetisk utsikt mot Karmsundet, som tidligere het Nordvegen – veien mot nord, derav navnet Norge.

Vår rike kulturarv danner grunnlaget for spennende arrangement på Avaldsnes. Grupper tilbys historiske vikinggilder, spennende historiefortellinger og intime kirkekonsserter.

Middelalderkirken ble bygget av kong Håkon Håkonsen rundt 1250, og viet til Olav den Hellige. Den står på et hedensk kultsted, omkranset av bautasteiner. På nordsiden av kirken står Norges nest høyeste bauta på 7,2 meter, Jomfru Marias syndål. Den har antakelig vært endel høyere. Prester har i alle tider hogget biter av toppen, - sagnet sier nemlig at dommedag inntreffer når toppen av «synålen» treffer kirkeveggen. Avstanden mellom steinen og kirken er i dag 9,2 cm...

På Nordvegen Historiesenter er Harald Hårfagre din veviser gjennom en 3500 år lang historie om Avaldsnes som møtested mellom Norge og Europa.

På vikinggården lærer du hvordan forfedrene våre bygde hus og hvordan vikingene levde. Om sommeren vil du møte vikingkrigere og husfruer og du kan delta i utfordrende vikingaktiviteter. Vestlandets største vikingfestival blir avholdt her årlig i juni!

### SKUDENESHAVN - DEN HVITE EMPIREBYEN

Ytterst på sørpissens av Karmøy ligger sjarmerende Skudeneshavn. Historien går tilbake til tidlig på 1800-tallet da sildefisket skapte hektisk virksomhet i byen og det vi i dag kaller gamlebyen vokste frem.

Det er en spesielt god atmosfære i Skudeneshavn. Her kan du rusle og nyte roen i vakker arkitektur, smake nystekte vafler og kaffe på trivelige kafeer, besøke spennende gallerier, oppleve sydende festivalliv, og utforske flott turterreng, badestrender og skjærgård.

Med sin store seilskipsflåte fikk byen kulturelle impulser fra mange verdenshjørner. Gamle Skudeneshavn blir ofte kalt «den hvite empirebyen». Det er spennende å se utsmykning fra antikkens steintempler gjenskapt på de små trehusene. Bymiljøet er særpreget og unikt i nasjonal sammenheng.

Last ned «Tilbakeblikk» på din mobil og opplev karakterer og historier fra storhetstiden. Som om scenene utspiller seg her og nå! Museet i Mælandsgården gir også et godt innblikk i byens historie. Sommeråpent, ellers etter avtale.

## HAV OG HEI :

### SILKEMYKE SANDSTRENDER MED BLÅTT FLAGG

Sandvesanden ved Skudeneshavn og Åkrasanden lenger nord inviterer til hvit sand og rent klart vann. Karmøystrendene er et yndet tursted hele året. Langs strandlinjen mellom Åkrehamn og Ferkingstad går en kultur- og natursti. Her er spor tilbake til vikingtiden, med steinstøtter som symboliserer Kong Augvalds døtre, «Skjoldmøyane», og nausttuffer etter sjøkongen Ferking. Forbi den sjarmerende Ferkingstad havn ser en «Fisherman's Memorial».

Naturopplevelser på Karmøy står i kø. Nydelige sandstrender, surfebølger, skiltede turløyper i variert terreng, og muligheter for å ferdes på sjøen. Få nærkontakt med elementene, enten det er godt eller dårlig vær! Tur- og fiskekart, utleie kajakk, kano, båt: [www.visitkarmoy.no](http://www.visitkarmoy.no).

## INDUSTRI- OG KRIGSHISTORIE :

### KOBBEREVENTYR, FISKERI OG KRIGSHISTORIE

Visste du at kopperet til Frihetsgudinnen i New York kom fra Karmøy? Kobberverket på Visnes var i sin tid det største og mest moderne i Nord-Europa. På Visnes finner du eventyrlig industrihistorie om den hektiske gruvebyen som på 1800-tallet var Norges største arbeidsplass. Her er et fint natur- og lekeområde med sommeråpent museum.



## KARMØY TURISTINFORMASJON

### NORDVEGEN HISTORIESENTER

4262 Avaldsnes  
Tlf. 52 81 24 00  
post@opplevavaldsnes.no

### KARMØY RÅDHUS

4250 Kopervik, Tlf. 52 85 75 00  
servicetorg@karmoy.kommune.no

### SKUDENESHAVN

Torget, Tlf. 52 85 80 00  
turist@karmoy.kommune.no

### OASEN STORSENTER

Norheim, Tlf. 52 83 10 89  
informasjon@oasenstorsenter.no  
Åpningstider se: [www.visitkarmoy.no](http://www.visitkarmoy.no)

Vakre Olavskirken på historiske Avaldsnes / Foto: Ørjan B. Iversen



## ÅKREHAMN KYSTMUSEUM OG KARMØY

**FISKERIMUSEUM** viser Karmøys fortid som et viktig fiskerisentrum. Sjøhuset på Åkra er et av de få sildesalteriene som ennå er intakt, innvendig viser flotte utstillinger kontakten mellom Vest-Karmøy og Amerika.

Karmøy Fiskerimuseum viser utviklingen innen fiskerinceringen fra den tid motoren kom. Signaturbygget ligger som en arkitektonisk perle i Veavågens vakre naturlandskap. Museet er tegnet av det anerkjente arkitektfirmaet Snøhetta, som også har tegnet store landemerker som Den Norske Opera i Oslo. Sommeråpent, ellers etter avtale.

3,8 km fra Skudeneshavn er Syreneset Fort et imponerende skue der det speider utover havet. Her hadde okkupasjonsstyrkene utsikt og kontroll med all skipstrafikk under 2. verdenskrig. Fortet var operativt fra 1943 med fem kanonstillinger. Merket turveg, 30 min t/r.

## FAMILIEMORO :

Prøv det spennende aktivitetsopplegget «Viking for en dag» og «Arkeolog for en dag» på Nordvegen Historiecenter. Kle deg ut som viking og opplev hvordan livet var i vikingtiden, og delta i aktiviteter som viser hvordan arkeologer arbeider.

Haugaland Zoo på Torvastad er en spennende 41 mål stor dyrepark med 250 dyr, fugler og reptiler. Her kan du møte mange spennende arter i sommersesongen, som treleopard og krokodille.

Et steinkast unna kan du boltre deg på Minigolfen Familiepark. Her er det ute- og innespill, med morsomt gruveområde og bondegårdstema.

Frisbeegolfbaner finner du på Blikshavn og i Liarlund, Kopervik.

Eventyrjakten er en aktivitetsrebus for eventyrlystne som tar turen til Skudeneshavn, Åkrehamn, Visnes eller Kopervik.

På Karmøy er det mye å utforske både for store og små! Sjekk [www.visitkarmoy.no](http://www.visitkarmoy.no)

## DET SKJER :

### MAI

2. - 4. KARMØYGEDDON METAL FESTIVAL  
Kopervik. [www.karmoygeddon.no](http://www.karmoygeddon.no)

### JUNI

6. - 9. VIKINGFESTIVAL I VIKINGENES HJEMLAND!  
På historisk grunn på Avaldsnes kan du være med på Vestlandets største vikingfestival. Kom og opplev vikingers dagligliv og besøk vikingmarkedet. Se smeden i arbeid og vikinger i kamp, hør vikingmusikk og sagafortellinger, eller prøv ulike aktiviteter som bueskyting og gjøgling!  
[www.vikingfestivalen.no](http://www.vikingfestivalen.no)

### JULI

4. - 7. SKUDEFFESTIVALEN. Vestlandets største kystkulturmonstring med båter av alle kategorier - trebåter, veteranbåter, lystbåter, småbåter og seilskuter. Det yrer av liv rundt markedsbodene på torget og håndverkere demonstrerer gamle arbeidsmetoder tilknyttet sjøen og båtlivet. I gamlebyen er det en rekke kunstutstillinger. Det er underholdning på dag og kveldstid - av lokale og internasjonale artister. [www.skudeffestivalen.no](http://www.skudeffestivalen.no)

4. - 31. OLAVSDAGENE. Festivalen er basert i den vakre Olavskirken på Avaldsnes. Det blir konserter, salmekvelder, foredrag, og ikke minst den årlige pilegrimsvandringen og olsokmesse 29. juli. Avaldsnes er et av stoppestedene langs kystpilegrimsleia til Nidaros. Lunsjkonserter hver torsdag kl. 12.30.

### AUGUST

1. - 4. FISKERIDAGENE er en festival der fiske står i høysete. Spennende havfiskekonkurranse, deilig mat, tivoli og boder, samt underholdning for barn og voksne. [www.fiskeridagene.no](http://www.fiskeridagene.no)

### SEPTEMBER

8. MIDDELALDERFESTIVAL på Avaldsnes gir et innblikk i den spennende historien i tidsrommet 1100 - 1400. Her kan en møte både gjøglere, riddere og musikere, danse middelalderdans og ta del i leker.  
[www.opplevavaldsnes.no](http://www.opplevavaldsnes.no)

13. - 15. VISNES MARKNADEN. Aktiviteter for store og små i tråd med gamle tradisjoner i Fransahagen, Visnes Gruveområde. Marknadsfest med konsert fredag, aktivitetsdag for barn og unge lørdag, og tradisjonell marknadsdag med salgsutstillinger, kunst og håndverk og lokalprodusert mat søndag.

### OKTOBER / NOVEMBER

30.10. - 2.11 SKUDENESHAVN INTERNASJONALE LITTERATUR- OG KULTURFESTIVAL (SILK) skal spre leseglede til mennesker i alle aldersgrupper. Festivalen benytter de mange spennende lokaler som finnes i Skudeneshavn til å arrangere en god møteplass mellom forfattere og deres lesere.  
[www.silkfestival.no](http://www.silkfestival.no)

**HAUGESUND**  
**TURISTINFORMASJON**  
 Strandgt. 171, 5525 Haugesund  
 TLF: 52 01 08 30  
 E-post: [post@visithaugesund.no](mailto:post@visithaugesund.no)  
 Åpent man.-fre. 10-16.30.  
 Mid. juni - august, man.-fre. 9-17.  
 Lør. og søn. 10-15.  
[www.visithaugesund.no](http://www.visithaugesund.no)



INDRE KAI

Foto: Scott Sportleder

Haraldshaugen. Foto: Arthur Høiseid

Haugesund Rådhus. Vestfold

# HAUGESUND

Haugesund ligger sentralt plassert i området der Harald Hårfagre samlet Norge til ett rike. Den sjarmerende byen har et idyllisk beliggende sentrum ved Smedasundet. Her kan du oppsøke kulturopplevelser, gode restauranter og shoppingmuligheter.

## OPPLEVELSER :

Haugesund ligger i området hvor Harald Hårfagre samlet Norge til ett rike. Byen har mange høydepunkter å by på, som sitt idylliske sentrum ved Smedasundet, hvor du finner kulturopplevelser, gode restauranter og et mangfold av shoppingmuligheter.

### VANDRING I BYENS OPPRINNELSE

Utviklingen av byen Haugesund startet ved Smedasundet under sildefisket fra midten av 1800-tallet. Mange som tok del i sildefisket, slo seg etter hvert ned ved sundet og kombinerte fisket med salting av sild. Rute- og fraktebåttrafikken ble etter hvert betydelig, og Smedasundet ble byens hovedpulsåre med kontorer og butikker med skipsekspeditører, -handlere, -meglere, eksportører, og redere langs indre kai. Bebyggelsen i Haugesund bærer den dag i dag preg av sin opprinnelse som fiskerisentrum - da særlig byggene på begge sider av Smedasundet. Ved en vandring langs sundet, vil du få et godt innblikk i den historiske utviklingen til «sildabyen».

**ET PULSERENDE SENTRUM** På Indre kai, byens opplyste promenade som går parallelt med Smedasundet, ligger det kaféer, restauranter, puber og nattklubber på rekke og rad. Om dette er bysentrumets hjerte, er Haraldsgata hovedpulsåren. Gågaten, en av Norges lengste, er rik på shoppingmuligheter, flott arkitektur og parkområder.

**NORGES PENESTE RÅDHUS** Det rosa og kunstnerisk rikt utsmykkede rådhuset i Haugesund, innviet i 1931, ble i 2010 kåret til Norges peneste rådhus. Rådhusplassen huser årlig mange ulike arrangementer, som blant annet byens julemarked og større konserter. Like ved ligger også Festiviteten - byens kulturelle storstue som kan tilby lokale og riksdekkende produksjoner.

**HAUGESUND PÅ UTSTILLING** Med Friluftsmuseet Dokken på Hasseløy kan du få et godt innblikk i hvordan bo- og arbeidsforholdene var i Haugesund under sildefiskerierne fra 1850 til 1950. På samme øy kan du også oppleve Staalhuset, et av landets mest særegne sjøhus. Huset ruver som et landemerke i landskapet og bærer

rike minner fra Norges største sildeeksportør og landets sildekonge – Steffen Staalesen. Utstillingen «Byen som gikk i land» ved Karmsund Folkemuseum illustrerer byens historie med modeller, tablåer, tidslinjer og film. Museet inneholder også andre kulturhistoriske utstillinger samt kafé, museumsbutikk og tegnekrok med aktivitetsark for de yngste.

**MAJESTETISK RIKSMONUMENT** Haraldshaugen, lokalt kjent som Haraldsstøtta, er Norges riksmonument. Monumentet ble reist i 1872 til minne om Harald Hårfagre og hans samling av Norge til ett rike. Like ved finner man Krosshaugen, som består av et steinkors fra den første kristne tid i Norge, ca. år 1000.

### RØVÆR – DEN GJEST- OG BILFRIE ØYA

Ei øy med 110 beboere som ligger kun en 25 minutters båtferd fra Haugesund sentrum. Her kan man oppleve et gjestfritt, levende og bilfritt øysamfunn, og la skuldrene senke seg og nyte livet i et noe roligere tempo enn normalt. Øya kan by på blant annet nærbutikk, bedehus, sjøhus med kafé som serverer verdens beste





Foto: Røvdalstube



Tysvær / Vesifoto.no



Himaland, foto: Une Murphy

komler og et flott kulturhotell. Midt på øya kan du etter avtale også besøke Hiltahuset – Røværers eldste hus og museum. Huset inneholder blant annet en utstilling om Røvær-ulykken som fant sted i 1899, hvor 30 av øyas daværende 130 innbyggere omkom i et skipsforlis. På Røvær Havbrukssenter får du vite mer om havnasjonen Norge, og hvordan vi har utviklet oss til å bli en verdensledende produsent av laks.

## TYSVÆR:

Tysvær ønsker velkommen til "de blonde fjordene". Tysværnaturen er variert og vakker, og et Eldorado for den som liker å ta naturen i bruk. Tysvær er kjent for sine mange fjorder som bukter seg innover i landskapet og for sine unike idyller.

**ARQUEBUS** krigshistoriske museum i Førresfjorden kan være et fint sted å begynne. Som et av Norges største forsvarsmuseer er Arquebus nasjonalt anerkjent, men samtidig høyst lokalt. Og selvfølgelig absolutt verdt et besøk. Det samme kan sies om Sandbekken bygdetun litt lenger sørøst i Tysvær. Her finner du blant annet Cleng Peerson-huset, et hus hentet fra Hesthammer der mannen som ledet den første utvandringen til Amerika i 1825 vokste opp.

I Akdsdal ligger **TYSVÆRTUNET KULTURHUS**, med basseng, klatrevegg, scene og kino.

I **SKJOLDAFJORDEN** ligger også severdighetene som perler i en fjord. Skjoldastraumen, en

knapp halvtimes kjøring fra Haugesund, er hjem til Norges eneste saltvannssluser som fremdeles er i drift. Slusene ble bygget i 1908, og er fremdeles åpne for båttrafikk året rundt. 10 minutters båtferd fra Skjoldastraumen, eller fem minutter med rutebåt fra Steinsvik, ligger Borgøy – Lars Hertervigs fødested. Det er ikke vanskelig å skjønne at «Lysets maler» ble inspirert av den vakre naturen på denne lille, høye øya. Borgøyenuten står som en bauta midt i den smale fjorden, men det er kanskje likevel den flotte natur- og kulturstien i «Hertervigs skog» som er høydepunktet for øyas mange besøkende.

Øst for Borgøy ligger **NEDSTRAND** - et historisk tettsted og et eldorado for den naturopplevelsessøkende familien. På 1600-tallet fungerte Nedstrand på mange måter som en by for Ryfylke, og det er ikke vanskelig å skjønne hvorfor folk ville slå seg ned nettopp her. I den senere tid har mange fått øynene opp for fjellturen til Himakånå, en tur på om lag to timer som er slående vakker og overkommelig for de fleste. Husk fotoapparat! I Nedstrand finnes også klatreparken Høyt & Lavt som på kort tid har rukket å bli svært populær.



## DET SKJER:

### APRIL

3. - 7. Fartein Valen festivalen, SVEIO/HAUGESUND

### MAI

3. - 4. Vise- og lyrikkfestivalen, HAUGESUND

4. Hårfagrerittet, TYSVÆR/HAUGESUND

### JUNI

15. - 24. Midtsommerfest, TYSVÆR

15. - 24. Midtsommerfestutstilling, TYSVÆR

23. Slusedagen i Skjoldastraumen, TYSVÆR

24. Borgøydagen, TYSVÆR

30. Ironman - full distanse, HAUGESUND

### JULI

18. - 22. Havnadagene, HAUGESUND

24. - 28. PODIUM-festivalen, HAUGESUND

### AUGUST

7. - 11. Sildajazz, Internasjonal Tradejazzfestival, HAUGESUND

10. Sildajazzmarked, HAUGESUND

18. Verdens Lengste Sildebord, HAUGESUND

18. Amanda Prisutdeling HAUGESUND

17. - 23. Den norske filmfestivalen, HAUGESUND

21. - 24. New Nordic Films, HAUGESUND

24. Steinsvikrittet, TYSVÆR

23. - 25. Den Festivalen i Vangen, HAUGESUND

### SEPTEMBER

21. - 28. Seniorperler - festival for seniorar, TYSVÆR

### OKTOBER









7. - 11. bLest Litteraturfestival, TYSVÆR

25. - 27. Tysvær Skrekfest, TYSVÆR

### DESEMBER

Julemarked på Rådhusplassen, HAUGESUND

## OVERNATTING

-  Hotell
-  Vandrehjem
-  Campingplass
-  Bobilparkering
-  Campingvogn
-  Gjestehavn
-  Hytte
-  Leiligheter













## AKTIVITETER

-  Badeplass
-  Båttutleie
-  Fiske
-  Golf
-  Minigolf
-  Padling
-  Sykkelutleie
-  Tennis
-  Turterreng
-  Vannsport
-  Lekeplass

## SPISESTEDER

-  Kafeteria
-  Restaurant
-  Alle rettigheter
-  Øl/vin

## BEKVEMLIGHETER

-  Dusj
-  Tilrettelagt
-  TV på rom
-  Tørketrommel
-  Vaskemaskin
-  Ikke røyk
-  Parabol
-  Oppvaskmaskin
-  Bobiløtømming
-  Hund
-  Nettverkstilkobling
-  Fryseboks

OVERNATTING OG OPPLEVELSER  
LANGS NORDSJØVEGEN

På de neste sidene finner du oversikt over tilbud langs Nordsjøvegen og kartet viser plasseringen langs reiseruten. Her finner du også kontaktinformasjon for booking, slik at du enklere kan planlegge ferien.





## DRØMMEFERIEN I SKJÆRGÅRDEN

BOOKING:  
975 46 016

Lekre ferieleiligheter i den gamle uthavnen Ny-Hellesund, med kort avstand til Kristiansand og Dyreparken.

f verftet@nyhellesund.com  
www.nyhellesund.com

**VERFTET**  
NYHELLESUND

**3 SJØSANDEN FERIESENTER**

Hytter	15.06 - 15.08	u./ 9.450.-	dg./ 1.350.-
	Resten av året	u./ 4.200.-	dg./ 1.050.-
Leil. 4 pers.	15.06 - 15.08	u./ 8.050.-	dg./ 1.150.-
	Resten av året	u./ 3.800.-	dg./ 950.-
Leil. 2 pers.	15.06 - 15.08	u./ 7.000.-	dg./ 1.000.-
	Resten av året	u./ 1.000.-	dg./ 850.-
Motell 2 pers.	15.06 - 15.08	u./ 5.950.-	dg./ 850.-
	Resten av året	u./ 2.400.-	dg./ 700.-

torhild@sjosanden-feriesenter.no  
Sjosanden Feriesenter - Sjosandsv. 2, 4514 Mandal  
Tlf.: 38 26 10 94 / 918 77 022  
www.sjosanden-feriesenter.no

**3 Sandnes Camping**  
Mandal

-an open and sunny camping in a beautiful scenery

Tlf.: 0047 988 87 366  
www.sandnescamping.no

**4 LINDESNES FJORDFERIE**

Leilighetene har alle fasiliteter og har plass til 4 eller 6 personer. Anlegget ligger på bryggen ved Lindesnes Kystkultursenter, et kunst- og kystkultursenter som holder til i en tidligere tønne- og hermitikkfabrikk. Det er mulig å leie båt på stedet etter nærmere avtale. Stedet ligger ca. 10 minutters kjøring fra Lindesnes Fyr. Åpent: Hele året. Ramsland 22, 4521 Lindesnes, Tlf.: 458 66 685 / 38 25 66 90 ramslandferie@gmail.com

**4 LINDESNES KYSTKULTURSENTER**

Her kan du se din egen sildetønne bli bygget, studere hermetikkens historie og lære litt om kystindustri og et tålmodig folkeferd. Kunstutstilling.

**www.kystkultursenter.no**  
Tlf.: 918 53 776

**5 KONGSHAMN BRYGGERESTAURANT**

Reinferdalsveien 35,  
4432 Hidrasund  
**www.kongshamn.no**

KONGSHAMN

**SØRLANDSOPPLEVELSER PÅ SITT ALLER BESTE**

Lindesnes og Lyngdal byr på noe av det aller beste av hva Sørlandet kan tilby. Lindesnes Fyr er med sin plassering helt ytterst i havgapet et sted for naturopplevelser av de sjeldne. I Lyngdal finner du Sørlandsbadet - et badeland og rekreasjonssenter med aktiviteter for hele familien. Overnattningen gjør du enten på det barnevennlige Rosfjord Strandhotell i Lyngdal eller på ramsalte Lindesnes Havhotell helt ytterst i Lindesnes Kommune. Vår unike matopplevelse får du begge steder. Valget er ditt.

**ROSFJORD STRANDHOTELL**  
Strandhotellet 383 40 100  
www.rosfjord.no

**LINDESNES HAVHOTELL**  
Havhotellet 38 600 800  
www.havhotellet.no

DOBBELTROM  
FRA KR. 1.145,-  
LEILIGHET  
FRA KR. 900,-

23




**FARSUND  
FJORDHOTEL**

Lauervik Terrasse 14, 4550 Farsund  
+47 38 38 98 00 | farsund@fjordhotellene.no  
www.farsundfjordhotel.no

*Velkommen til hotellet ved vannkanten!  
Welcome to Farsund Fjordhotel!*



8




**MARITIM  
FJORDHOTEL**

Sundegaten 9, 4400 Flekkefjord  
+ 47 38 32 58 00 | maritim@fjordhotellene.no  
www.maritimfjordhotel.no

*Velkommen til hotellet på byggkanten!  
Welcome to Maritim Fjordhotel!*



7



**LYNGDAL INN**

VI SERVERER GOD,  
HJEMMELAGET MAT  
– HVER DAG!

ÅPNINGSTIDER:  
MAN - FRE 09.00 - 21.00  
LØRDAG 10.00 - 18.00  
SØNDAG 11.00 - 21.00

TLF.: 38 34 61 73



www.lyngdalinn.no

8



**Egenes Camping**  
FERIE OG FRITIDSSENTER

+47 38 32 01 48

egenescamping.no

post@egenescamping.no

Selandsvegen 31, 4400 Flekkefjord

9






**SOGNDALSTRAND  
KULTURHOTELL**

Velkommen til et unikt hotell med 30 restaurerte og sjarmende rom med egne bad, i fredede Sogndalstrand med trehusbebyggelse fra 1700 og 1800 tallet. Restaurant med lunch og middagsservering – godt, ekte og hjemmelaget.  
Åpent hele året.

Sogndalstrand, 4380 Hauge i Dalane  
Tel: 51 47 72 55 - post@sogndalstrand-kulturhotell.no  
www.sogndalstrand-kulturhotell.no

DE HISTORISKE  
hotel & spilsteder



syklist  
Velkommen

**Bakkaåno**  
*Camping & Gjestegard*

**Velkommen til  
hyggelig familie-  
camping i natur-  
skjønne Sokndal**

Telefon: 51 47 78 52  
visit@bakkaanocamping.no  
www.bakkaanocamping.no




syklist  
Velkommen

**Utstillinger med  
velrenomerte kunstnere**

Billedkunst, glasskunst, keramikk og smykker.  
Åpent: Somrresesong, alle dager 11.00 - 17.00  
Vår og høstsesong, lørdag og søndag 12.00 - 16.00

**galleri  
rosengren**  
SOGNDALSTRAND

Strandgt. 20  
4380 Hauge i Dalane  
Tlf.: 900 29 555  
galleri@sogndalstrand.no  
www.kunstgalleri.net







## 12 STEINSNES NAF CAMPING Egersund

**Velkommen til et koselig opphold!**

Vår velstelte campingplass ligger ved Fv44 - Nordsjøvegen, 3 km nord for Egersund sentrum.

Stort utvalg av 24 velutstyrte hytter for enhver smak - Gode fiskemuligheter, både i sjøen og ferskvann  
Salg av fiskekort i Bjerkreimselva, en av landets beste lakseelver, munner ut rett ved, i sjøen - Gode turmuligheter bl.a Fotlandsfossen med laksetrapp - Minigolfanl. (12 baner) og moderne sanitæranlegg med tømmeastasjon for bobiler - Sykkelluteie - Gratis trådløst internett - Helårsåpent og rimelige priser.

Hytter 15.5 - 15.9: fra kr 425 pr natt / Hytter 15.9 - 15.5: fra kr 325 pr natt  
Steinsnes NAF Camping, Jærveien 190, 4373 Egersund - Tlf.: 974 00 966  
GPS: +58° 28' 41.29", +5° 59' 46.31"

E-post: [post@steinsnescamping.no](mailto:post@steinsnescamping.no) - [www.steinsnescamping.no](http://www.steinsnescamping.no)



**11 annetur**

**Busstransport og guidetjenester**  
Skreddersyr turer i inn- og utland.

Drageland 1,  
4380 Hauge i Dalane  
Tlf.: 926 47 413  
[post@annetur.no](mailto:post@annetur.no)  
[www.annetur.no](http://www.annetur.no)

**12 Grand Hotell Egersund**

DE HISTORISKE  
hotell & spaansteder

Sjarmerende hotell fra 1895 midt i hjertet av Egersund. 101 hotellværelser. Kjent for et godt kjøkken. Bar med alle rettigheter.

Skreddersyr opplevelser og aktiviteter.  
Johan Feyersgate 3, PB 16, 4379 Egersund.  
Tlf. +47 51 49 60 60.  
[booking@grand-egersund.no](mailto:booking@grand-egersund.no)  
[www.grand-egersund.no](http://www.grand-egersund.no)

**13 HELLVIKHYTTENE**

**Fiske, ferie og fritid**  
Trosavigveien 213,  
4375 Hellvik  
Tlf.: 911 61 377  
[kristine@hellvikhyttene.no](mailto:kristine@hellvikhyttene.no)

Hellvikhyttene er nydelige helårshytter, som ligger i sjøkanten på Hellvik, 1,5 mil nord for Egersund i Rogaland. 3 soverom med 8 sengeplasser + hems.

**14 BRUSAND CAMPING**

**Hytter like ved Nordsjøvegen**  
[kari@brusand-camping.no](mailto:kari@brusand-camping.no)  
[www.brusand-camping.no](http://www.brusand-camping.no)  
Brusand Camping AS, Nordsjøveien 3769,  
4363 Brusand  
Booking/info: 936 25 823

**22**

*Pause og påfyll på veien*

Legg turen innom oss! Vi har alt fra is, brus, kaffe, pølser, hamburgere, ting til bilen, ladestasjon til el-bil, gratis wi-fi, fiskekort, kioskarer, dagligvarer, påsmurt, fastfood, middag og dessert. Åpent til 23 alle dager.

[vikev@start.no](mailto:vikev@start.no) [f vikesaaveiservice](https://www.facebook.com/vikesaaveiservice)

**VIKESÅ VEISERVICE AS**

**14**

**OGNA CAMPING AS**  
**Retten ved Nordsjøvegen.**

Hytter - bading - fiske nær lakseelv og golfbane.

[www.ognacamping.no](http://www.ognacamping.no)  
[post@ognacamping.no](mailto:post@ognacamping.no)

Ogna Camping  
Nordsjøvegen 4061  
4364 Sirevåg

Tlf.: 51 43 82 42



## 15 Huset ved Havet

**Kom og opplev storslått natur på Jæren. Her finnes det lange strender, flate marker og høye gressdekte heier. Flott turterreng, rike kulturminner, museer og samtidskunst.**

Vi har fiskerettigheter i to elver, samt nærhet til golfbane. Her bor du rett i det jærsk landskap. Åpent hele året.

Jytte og Oddvar Varhaug, Ægrå, Sør-Varhaug 39, 4360 Varhaug  
Tlf.: 51 43 03 83. Mob: 979 78 962

[mail@husetvedhavet.no](mailto:mail@husetvedhavet.no)

[husetvedhavet.no](http://husetvedhavet.no) - [www.husetvedhavet.com](http://www.husetvedhavet.com)



16

# Obrestad Hytteutleige

- hytter i det åpne jærlandskapet under ein mektig himmel og med storhavet som næraste nabo!  
**Obrestad, 4365 Nærbø - [www.obrestadhytte.com](http://www.obrestadhytte.com)**

Hyttene ligg rett ved Obrestad hamn som er freda, men aktivt nytta av fiskarar og gjestande. Her går også Kongevegen gjennom eit unikt turterreng og leier deg til Grødalstunet, Varhaug gamle kyrkjegard, Obrestad fyr og Hå gamle prestegard.



## BREKKEBUA

Soverom, hems, bad, stue/kjøkken.  
 Inntil 6 pers. 1 dag, kr. 900.

## HØYLOFTET

2 soverom, hems, bad, stue/kjøkken.  
 Inntil 6 pers. 1 dag, kr. 1100. 6-10 pers.  
 etter avtale.

Leif Obrestad.  
 Håvegen 160, 4365 Nærbø  
**Telefon: 969 46 332**  
 E-post: [brekkebua@obrestadhytte.com](mailto:brekkebua@obrestadhytte.com)  
 UTM32N koordinater: N 6506620 Ø 301000



## STOLPABUA

5 soverom, bad og stue/kjøkken.  
 Inntil 6 pers. 1 dag, kr. 800.  
 Over 6 pers. kr 100 pr stk

## HAVSYN

6 soverom, 2 stover, 2 bad og kjøkken.  
 1 dag kr. 1200 eller etter avtale

Even Hægstad,  
 Håvegen 190-194, 4365 Nærbø  
**Telefon: 922 933 12**  
 E-post: [stolpabua@obrestadhytte.com](mailto:stolpabua@obrestadhytte.com)  
 UTM32N koordinater: N 6506760 Ø 300940



16

## HÅ GAMLE PRESTEGARD

Anlegget er i dag arena for samtidskunst; både billedkunst, installasjon, skulptur, kunsthåndverk og kulturhistorie. Kafé med lokal mat. Kunstbutikk. Utleie av lokaler. Utstillingsprogram og arrangement, se [www.hagamleprestegard.no](http://www.hagamleprestegard.no).  
 Telefon: 51 79 16 60  
 E-post: [post.hgp@ha.kommune.no](mailto:post.hgp@ha.kommune.no)

Åpent: 1.9 - 14.5 hverdager kl. 11 - 15,  
 15.5 - 31.8 hverdager kl. 11 - 17,  
 Hele året lør-søn kl. 12 - 17



Foto: Rasmus Norlander



Foto: Hå gamle prestegard

## OBRESTAD FYR

Obrestad fyr ble bygd i 1873. Fyret ligger på en odde på toppen av en flat morenerygg som går rett ned mot havet. Fyret er i dag et kulturhistorisk anlegg. Fyrbygningen er museum med faste og temporære utstillinger. Fyrboligene blir leid ut året rundt til overnatting, møter, seminarer og selskap. Fyret er et godt utgangspunkt for kortere og lengre turer langs havet.

Åpent museum: Sommerferien: Tir. - søn. 12 - 17  
 Påske - 30.9: Sønd. 12 - 17.

Informasjon og utleie: Hå gamle prestegard.  
 Telefon: 51 79 16 60  
[leie.obrestadfyre@ha.kommune.no](mailto:leie.obrestadfyre@ha.kommune.no)



19

## ØLBERG CAMPING

Ligger idyllisk til ved Ølbergstranden, en populær, familievennlig badestrand. Enkle campinghytter med utsikt til havet. Lekeplass. Fiskemuligheter. Sykler til utlån. Gratis Wi-Fi. Kyststien er merket fra campingplassen, går i røft steinlandskap og over fine strender. Lokale fiskere selger skaldyr. Medlem av NAF

Sesong 10. mai - 30 august.  
[olberg.camping@gmail.com](mailto:olberg.camping@gmail.com) / jarenfri.no  
 Tlf. sesong 51 65 43 75 / utenom sesong: 51 66 71 70  
 Ølberg Havnevei 93, 4053 Ræge

Følg skilt til Ølberg fra FV 510.  
 Koordinater: 58 52'7.63" 5 33'59.05".  
 Avstander: Sola 8km, Sandnes 11km, Stavanger 18km



## 17 Bryne Kro & Hotell



Familiehotell med personlig service i hjemlig atmosfære.  
 61 hotellværelser.  
 Kjent for sitt gode

kjøkken. Bar med alle rettigheter.  
 Egen 9 hulls «chip & putt» golfbane - disponeres fritt av hotelletts gjester.

Morénéfaret 3, P.B 420, 4349 Bryne  
 Tlf. 51 77 75 00.  
[post@brynekro.no](mailto:post@brynekro.no) - [www.brynekro.no](http://www.brynekro.no)



## 24 BYRKJEDALSTUNET



Mat, historie og den ekte opplevelsen. Byrkjedalstunet er et hotell hvor maten, historien og den jordnære, ekte opplevelsen står i sentrum. Eget lysstøperi.  
**Tlf. 51 61 29 00, [www.byrkjedalstunet.no](http://www.byrkjedalstunet.no)**



18

## KONGEPARKEN CAMPING



**Hytteutleie  
hele året**

Ålgårdslåtten 3,  
4330 Ålgård  
Tlf: 51 61 75 76  
E-post: i-lima@online.no  
www.kongeparkencamping.no



19



DE HISTORISKE

## Langt fra hverdagen. Et kvarter fra Stavanger.

Bo blant sanddynene på Solastranden, en av Norges fineste strender. Adresse midt på Nordsjøvegen. Like ved en av landets største fornøylesparker. Et slag golf? Fem minutter unna. Aromamassasje? Hotellet har eget spa. Hundre års historie, vertskap som bryr seg og måltider du husker. Se sola-strandhotel.no. Der finner du alt.



ferie - restaurant - selskap - konferanse - Nordsjøbadet Spa | +47 51 94 30 00 | sola-strandhotel.no

20



**OPPLEV • DELTA • UTFORSK**

**13 spennende  
museum og vitensentre**

jaermuseet.no | Ph.: +47 47 77 60 20

JÆRMUSEET

21



## SAGENESET FERIESENTER

*Sirdalen sommer og vinter gir naturopplevelser du aldri glemmer!*

På Sageneset Feriesenter bor du tett inntil noen av Norges beste villmarker. I elva svømmer det bever, i skogen beiter elgen og på fjellet kan du treffe på villrein. Ønsker du en villmarksopplevelse kan dette være rette stedet. Våre hytter har et røft villmarkspreget utvendig og har høy standard ellers.

Neset, 4443 Tjørhom. Tlf.: 38 37 13 00 / 975 03 777

GPS: N 58° 54.964', E 6° 54.510'

www.saganeset.no / epost: ferienesenter@saganeset.no



# Nordsjøruta

# 1



## På to hjul i Rogaland

Opplev luktene av tang og tare, lydene av måkeskrik og bølgeskvulp - på sykkel langs Nordsjøkystens sandstrender og rullesteinsstrender.

Nyt synet av nypløyde åkre og steingjerder som vitner om nybrott og slit. Kjenn suset av fordums storhetstid i seilskutebyen Skudeneshavn og på Avaldsnes der Harald Hårfagre rådde grunnen. Ta del i folkelivet i Eigersund, Sandnes, Stavanger og Haugesund som byr på viser, blues, jazz og sild i skjønn forening.



## Nordsjøruta



## Nordsjøruta

Nordsjøruta gjennom Rogaland er en del av The North Sea Cycle Route, en 6000 km lang rekke av opplevelser gjennom flere land, som ligger klar og venter på deg.

Gratis planleggingskart for sykkelturer i Rogaland fås ved henvendelse til: Region Stavanger BA.  
[info@regionstavanger.com](mailto:info@regionstavanger.com), [www.regionstavanger.com](http://www.regionstavanger.com)

[www.cyclingnorway.no](http://www.cyclingnorway.no)

[www.northsea-cycle.com](http://www.northsea-cycle.com)

[www.rogfk.no](http://www.rogfk.no)



ROGALAND  
FYLKESKOMMUNE

Velkommen til Norges  
sommerby Skudeneshavn



25 [www.norneshuset.no](http://www.norneshuset.no)

## NORNESHUSET OVERNATTING SKUDENESHAVN

Rom og leiligheter med frokost til leie i det kjente Norneshuset.  
God standard. Intimt miljø. Ved sjøen i Gamle Skudeneshavn. Brygge. Uteplass.

Tlf.: **900 59 007**

[pnornes@online.no](mailto:pnornes@online.no), [www.norneshuset.no](http://www.norneshuset.no)  
Nordnes 7, 4280 Skudeneshavn



26

## ANDERSEN AIRPORT SERVICE BOBILUTLEIE



Vi leier ut bobiler direkte på  
Haugesund lufthavn, Karmøy.  
Tlf.: 52 84 04 70. E-post: [post@andersenairportservice.com](mailto:post@andersenairportservice.com)  
[www.andersenairportservice.com](http://www.andersenairportservice.com)

## Besøk en UNESCO Global Geopark!

Magma Geopark tilbyr et glimt inn i den unike Europeiske geologiske arven. Geoparken dekker et mer enn 2000 km<sup>2</sup> stort område og er et perfekt utgangspunkt for spennende naturopplevelser. Online booking.

[post@magmageopark.com](mailto:post@magmageopark.com) / [www.magmageopark.com](http://www.magmageopark.com)





18



Velkommen til

# KONGEPARKEN

OVER 60 AKTIVITETER FOR HELE FAMILIEN!



Ryttegarden

BESTILL DIN FAMILIEPAKKE (KONGEPARKEN+HOTELL) PÅ [kongeparken.no](http://kongeparken.no)



6

[www.sorlandsbadet.no](http://www.sorlandsbadet.no)



Deilig rekreasjon for hele familien - inne og ute

 **ramsalt  
more**  
SØRLANDSBADET

20



...og det er enda mer spennende på innsiden

ÅPNINGSTIDER

01. september - 31. mai: mandag - lørdag 10.00 - 16.00, søndag 10.00 - 18.00

01. juni - 31. august: hver dag 10.00 - 19.00

Kjerringholmen, Stavanger, telefon 51 93 93 00

  
**NORSK OLJEMUSEUM**  
norskolje.museum.no



20

# Se alt fra kunst til kloster på én billett

Museene våre er en unik kombinasjon av natur, kultur og kunst og tilbyr engasjerende utstillinger og arrangementer hele året.

**Betal på ett museum, gå gratis på alle de andre samme dag.**

Program på [museumstavanger.no](http://museumstavanger.no)

BREIDABLIKK, LEDAAL, NORSK HERMETIKKMUSEUM, STAVANGER KUNSTMUSEUM, STAVANGER MARITIME MUSEUM, STAVANGER MUSEUM MED NORSK BARNEMUSEUM, STAVANGER SKOLEMUSEUM, UTSTEIN KLOSTER

**MUST**  
MUSEUM STAVANGER

12

# Unike opplevelser

Dalane Folkemuseum tilbyr historiske omgivelser og norsk kulturarv.

Finn aktiviteter og turmål på [dalanefolkemuseum.no](http://dalanefolkemuseum.no)



**DALANE FOLKEMUSEUM • SOGNDALSTRAND FISKERI- OG SJØFARTSMUSEUM  
EGERSUND FAYANCEMUSEUM • MYSINGHÅLÅ • HELLEREN I JØSSINGFJORD**



Kulturlandskap  
ved fylkesveg 44

# NASJONAL TURISTVEG JÆREN

- høg himmel, vid horisont og endelaust hav, eit evig skiftande ver og lys,  
milevis av sandstrender og sanddyner avløyst av rullestein og lakseelvar.

Dette er Noreg sitt maffat med intensivt jordbruk i eit flatt, vidstrakt og velstelt kulturlandskap i eit område med mildt heilårsklima.

Kysten langs Jæren ligg open mot havet og har frå gammalt av vore rekna som ein av dei farlegaste langs norskekysten. Den store utbygginga av Jærfyra tok til på midten av

1800-tallet. Oppgåva var å leia båttrafikken på Nordsjøhavet trygt forbi Jærkysten i hardt ver, mørke og skodde. I løpet av åra blei det bygt ei rekke nye fyr, med fyret på Kvasseheim som stod ferdig i 1912 som det siste.

Avstikkar ned til fyret på Kvasseheim og andre kulturminne, rullesteinar og sanddyner gir

spanande opplevingar av hav og historie. Jæren er med sine vel 1000 km<sup>2</sup> det største låglandsområdet i Noreg og landskapet endar i lange sandstrender som kan gi den vegfarande avveksling på bilturen.

Nasjonalt turistveg Jæren går mellom Ogna og Bore og er 41 kilometer lang.





©Photo: Roger Elvén

KONVOI, OBRESTADHAMNA

## KVASSHEIM FYR

Kvasheim fyr blei sett opp i Ognabukta i 1912. Saman med Obrestad og Feistein fyr skulle Kvasheim leie skipstrafikken trygt forbi Jærkysten. Kvasheim var i drift fram til 1990. Fyret er restaurert og ombygd og inneheld utstillingar om redningshistoria og om naturen på Jæren og ein liten kafé.



©Photo: Helge Sikkakke

VARHAUG GAMLE KIRKEGARD



©Photo: Kai Schuchtmann / deepbluereisgeroet

KVASSHEIM FYR



©Photo: Helge Sikkakke

ORRESTRANDA

## VARHAUG GAMLE KIRKEGARD

På Varhaug har det vore kyrkje sidan 1200-talet. Den gamle kyrkja blei rive i 1905 og erstatta med eit lite gravkapell. Kyrkjegarden ligg vakkert til ut mot havet. Her står også eit monument over ni russiske sjøfolk som blei skylt på land etter at marinefartøyet «Ingermanland» forliste i 1842.

## Jettegrytene i Brufjell, Flekkefjord

# MAGMA UNESCO GEOPARK

Historien begynner allerede for 1,5 milliarder år siden, da rødglødende magma og himmelhøye fjell preget grunnen i dette området.

Når du reiser langs Nordsjøvegen, fra Flekkefjord og helt opp til og med Eigersund kommune, kjører du igjennom Magma UNESCO Geopark. Dette er et unikt sted med unik geologi og kulturhistorie.

Ordet geologi betyr læren om Jorda. Geologer studerer prosesser som, som regel går veldig sakte, men som over millioner av år kan skape store ting som å åpne et hav eller lukke et hav, danne ørkenner eller dype hav, eller danne uendelige stepper eller kjempehøye fjell og fjellkjeder. Andre ganger kan de geologiske prosesser også gå veldig fort som ved et ras eller et vulkanutbrudd. I en geopark kan du lære om alt dette og mye annet spennende om hvordan naturen rundt oss er blitt til.

Magma UNESCO Geopark er en av i dag 127 UNESCO geoparker i verden med en helt unik Europeisk geologi. Når du kommer til Magma Geopark kommer du inn i et område som en gang var mer enn 20 km under jordoverflaten og en enorm fjellkjede på størrelse med Himalaya.

Her nede var bergartene rundt deg flytende magma (flytende steinsmelte), mer enn ti ganger varmere enn kokende vann. Ved denne høye temperaturen og enorme trykket begynte magmaet og kjøle seg sakte ned og krystalliserte (størknet) og dannet noen spennende magmatiske bergarter med store krystaller. Et eksempel på en slik bergart er anortositt som er den samme bergart som du finner på overflaten av månen. I Magma Geopark kan du derfor bokstavelig talt gå på månen.

Den store fjellkjeden som lå over Magma Geopark er gjennom tusen millioner år blitt slitt vekk av varme perioder og kalde perioder. Mange av de kalde periodene var så kalde at vi kaller dem istider og hvor vi da hadde store isbreer som dekket over hele landet. Dette har faktisk hent omkring 200 ganger. På slutten av siste istid, som sluttet for kun ca 10.000 år siden, la isen og enorme mengder vann fra den smeltende isen, den siste finishen på landskapet og etterlot seg bla. en mengde spennende

skulpturer i form av steiner i alle former og størrelser, hvor noen står på vippen andre oppå hverandre og noen har kun skidd ut og ikke beveget seg langt som Trollpikken.

Etter istiden startet steinalderen og folk kom vandrende over isen fra Danmark og slo seg ned ved isfronten og levde av jakt. Senere i bronsealderen slo folk seg ned mer fast og begynte og bygge og dyrke landet. I Magma Geopark finner vi spor etter mennesker gjennom steinalder, bronsealder, jernalder, vikingtid, middelalder, moderne tid og de store krigene, hvor de forskjellige tider og hendelser har påvirket området på forskjellig vis. I Magma Geopark kan du komme og høre alle de spennende historiene om hvordan geologiske prosesser og mennesket har skapt og påvirket naturen og landskapet slik vi ser det i dag.

La deg inspirere av Nordsjøvegens film fra Magma UNESCO Geopark.  
[www.nordsjovegen.no](http://www.nordsjovegen.no)





PREIKESTOLEN

# Fyrferie

## - med Nordsjøen som nærmeste nabo

Fyrene har i århundrer fungert som havets hyrder og lyst opp en trygg sjøvei fra hav til havn. Fyrvokterne og deres familier har inntil ganske nylig sørget for å holde lysene tent, i det som var deres hjem. De levde et spesielt liv på grensen mellom hav og land, med vær og vind tett på kroppen. Livet kunne være riktig så fredelig på fine dager,

men i blant skylte kjempebølger over fyret, og ga hverdagen et dramatisk preg. Moderne teknologi har gjort fyrvokterne overflødige. Men de fleste fyrene står fremdeles og lyser, noen høyreiste og majestetiske, andre er mer som store hytter med kraftig utebelysning. I dag er det mulig å besøke mange av de nedlagte fyrstasjonene i Rogaland, noen har til og med overnattingstilbud. Disse fyrene er levende tidsvitner som formidler unike historier fra en annen tid og en annerledes tilværelse.

Rogaland utgjør et fyrhistorisk tyngdepunkt i Norge og Tungenes fyr utmerker seg spesielt i denne sammenhengen. I miljøet rundt dette fyret har det siden 1980-årene blitt jobbet systematisk med fyrhistorisk forskning og formidling. I dag er Tungenes fyr en del av Kystverkets etatsmuseum - Kystverkmusea - sammen med Lindesnes fyr, Dalsfjord fyrmuseum og Lofotmuseet.



### EIGERØY FYR

Fredet fyr fra 1854. Åpent fyr og kafé med enkel servering – alle søndager i skolens sommerferie, kl. 12.00 – 17.00. Vokterboligen leies ut hele året utenom åpningstidene. Kontakt Eigersund kommune på tlf. 51 46 80 00 eller sjekk [www.eigersund.kommune.no](http://www.eigersund.kommune.no) for mer informasjon og oppdaterte åpningstider.



### FRILUFTSFYRET KVASSHEIM

Fyrbygg fra 1912. Utstillinger i Fyrmesterboligen og enkel kafé i Maskinhuset, ikke kjøpeplikt. Åpent: Januar - november: søn- og helligdager kl. 11-16. 24.6 - 16.8 hverdager (ikke lørdag) kl. 11 - 16. Maskinhuset kan leies til arrangement utenom åpningstid. Overnattingstilbud til ca 12 personer i Assistentboligen Se Jæren friluftsråd [www.jarenfri.no](http://www.jarenfri.no) for mer informasjon. E-post: [post@jarenfri.no](mailto:post@jarenfri.no)




### KVITSØY FYR

Opprinnelig vippefyr fra 1700, som i 1829 ble erstattet med et 18 m høyt sekskantet fyrårn med kullbluss på toppen. Bygning som i dag fra 1859. Fyret er fredet og er det eldste fyret i landet som er i drift. Åpent for omvisning på søndager i perioden 17.06-19.08 kl. 13-15. I juli måned er det også åpent lørdager kl. 13-15. Kontakt Kvitsøy kommune for mer informasjon; [www.kvitsoy.kommune.no](http://www.kvitsoy.kommune.no).



# EN KJEDE AV FYR





### OBRESTAD FYR

Fredet fyr fra 1873. Utstillinger og overnatting. Driftes av Hå gamle prestegard like ved. Fyrmuseet er stengt i 2019 på grunn av oppussing. Kontakt Hå gamle prestegard på tlf.: 51 79 16 60 eller [www.hagamleprestegard.no](http://www.hagamleprestegard.no) for mer informasjon.



### TUNGENES FYR

Fredet fyr i Randaberg fra 1862. Utstillinger, omvisninger, konserter og andre kulturarrangement i et særegent turområde. Mulighet for utleie til arrangement. Åpningstid: Kl. 12-16 hver søndag fra februar til november, og hver dag i skoleferien. Kontakt Jærmuseet ([www.jaermuseet.no](http://www.jaermuseet.no)) for mer informasjon.



### UTSIRA FYR

Fredet fyr fra 1844, bemannet fram til 2004. Fyrtårnene er eneste gjenværende tvillingtårn. Kontinuerlige værobservasjoner fra 1873. Fyrtøve, kunstnerleilighet, galleri, kystmeldestasjon. 3 av fyrleilighetene kan leies for overnatting hele året. Fyrkafe, gjennbruksbutikk og omvisning 1.6-18.8 hver dag kl. 12-15. Kontakt Utsira Overnatting, tlf. 91242714 eller [www.utsira.net](http://www.utsira.net)



Et samarbeid mellom fyr i Rogaland. Hensikten er å formidle fyrenes spesielle funksjon, historie og særpreg i kystlandskapet. Samarbeidet er også en måte å samordne den videre utviklingen av fyrene, slik at både de individuelle særpreg og den helheten fyrene er en del av, blir tatt vare på.




①

#I LOVE  
FLEKKE  
FJORD

# HAR DU NOEN GANG SYKLET DRESIN?

Bestill turen på [www.flekkefjordbanen.com](http://www.flekkefjordbanen.com)

②



③



④



## Fire fantastiske opplevelser i Flekkefjord

- ① Prøv dresinsykling på Flekkefjordbanen
- ② Utforsk de ikoniske jettegrytene «Brufjellshålene»
- ③ Opplev den pittoreske øya Hidra – natur, krigshistorie, lokal mat og kunst
- ④ Nyt moderne gatekunst i historiske Hollenderbyen

Flere opplevelser finner du på [www.flekkefjord.no](http://www.flekkefjord.no)

SMÅBYEN